

**REPORTE COMPLEMENTARIO N.º 8598 - 17/9/2024 / COEN - INDECI / 23:55 HORAS
(Reporte N.º8)**

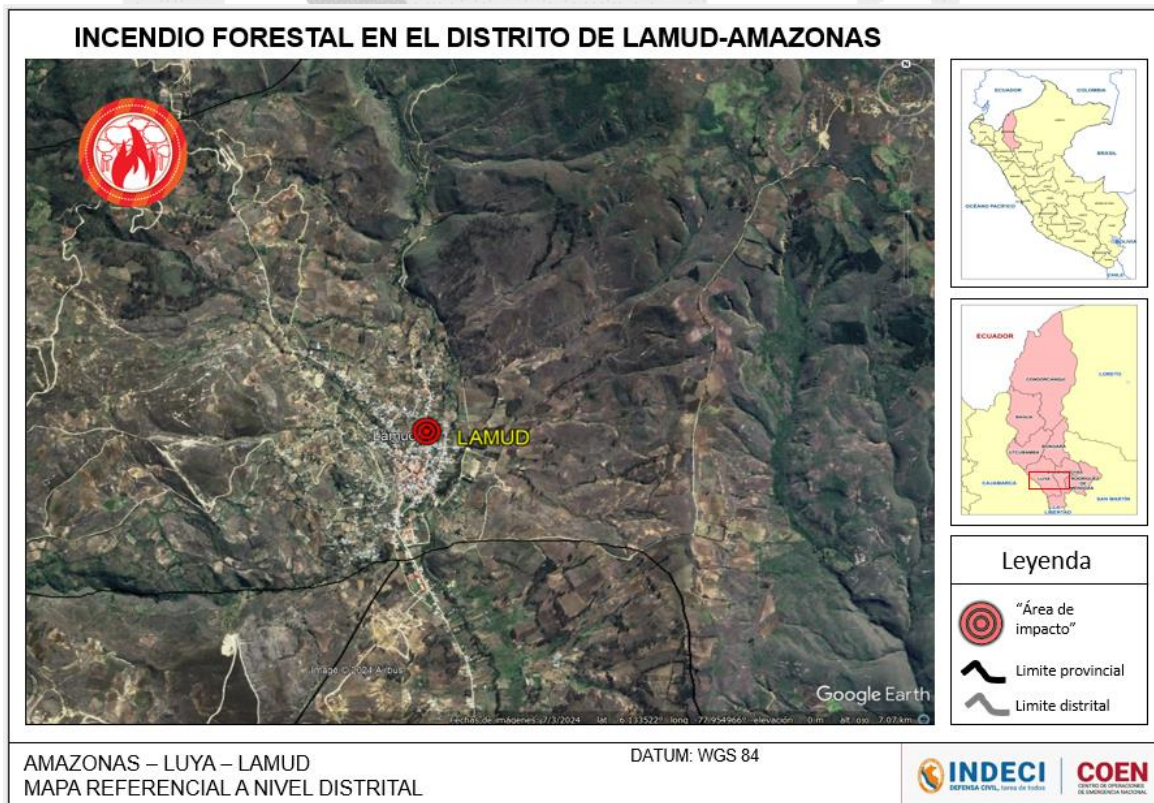
INCENDIO FORESTAL EN EL DISTRITO DE LAMUD - AMAZONAS

1. HECHOS:

Fecha y hora de la ocurrencia	Descripción
7/9/2024 8:00 horas	Se registra un incendio forestal que causa daños materiales (servicios básicos), daños a sectores diversos (producción agrícola y cobertura natural) en los sectores de Quilaylón, Ayachaqui, Chichita y Léngate distrito de Lamud, provincia de Luya.

2. UBICACIÓN:

DEPARTAMENTO	PROVINCIA	DISTRITO	SECTOR
AMAZONAS	LUYA	LAMUD	QUILAYLÓN, AYACHAQUI, CHICHITA, LENGATE, PUEBLO DE LOS MUERTOS, JUANITA PAMPA TOZAN



3. EVALUACIÓN DE DAÑOS:

3.1. Reporte de daños

Actualizado al 17 de setiembre de 2024, a las 23:55 horas

UBICACIÓN	DAÑOS MATERIALES		DAÑOS A SECTORES DIVERSOS	
	LOCALES PÚBLICOS	SERVICIOS BÁSICOS	PRODUCCIÓN AGRÍCOLA	COBERTURA NATURAL DESTRUIDA (ha)
	ESTABLECIMIENTO COMERCIAL AFECTADO	OTROS (TUBERÍA DE AGUA POTABLE) (m)	CULTIVO PERDIDO (ha)	
DPTO. AMAZONAS				
PROV. LUYA				
DIST. LAMUD	2	50	100	9400

Nota: EDAN en proceso de evaluación y actualización en el SINPAD.

Fuente: REPORTE COMPLEMENTARIO N° 0135 (REPORTE 06) – 16/09/2024/ COER-AMAZONAS/ 21:05 HORAS

3.2. Información contextual

- El Centro de Operaciones de Emergencia Regional de Amazonas informó que:
 - Reportan daños a la vida y salud de una persona por asfixia por inhalación de Humo.
 - La persona lesionada (asfixia por inhalación de Humo), fue dado de alta el día 14/09/2024
 - El incendio se encuentra **controlado** en los sectores de Juanita Pampa
 - El incendio en el Sector El Mito y parte baja de Tozán (zona inaccesible) se encuentra **activo**.
 - Afectación a dos sitios turísticos (Léngate y Pueblo de los Muertos).

Detalle de daños a la vida y salud de las personas

Persona lesionada (Asfixia)

Actualizado al 17 de setiembre de 2024, a las xx:xx horas.

Clasificación por lesión						Necesidades de tratamiento	
N° de lesionados						Local	Evacuar
Lugar de atención	Tipo de lesión	Grave	Moderado	Leve	Total		
Hospital regional virgen de Fatima	Asfixia (inhalación de humo)		1		1		1

Fuente: REPORTE COMPLEMENTARIO N° 0135 (REPORTE 06) – 16/09/2024/ COERAMAZONAS/ 21:05 HORAS

4. ACCIONES DE RESPUESTA Y REHABILITACIÓN:

4.1 Acciones programadas y/o ejecutadas

Actualizado al 12 de setiembre de 2024

Entidad Ejecutora/Otro	Fecha		Acciones	Fuente
	Inicio	Fin		
MP Luya	7/9/2024		EDAN	REPORTE COMPLEMENTARIO N° 0135 (REPORTE 06) – 16/09/2024/ COERAMAZONAS/ 21:05 HORAS
	7/9/2024		Trabajos de control y extinción	
Ejercito, CGBVP, PNP y Poblacion organizada	7/9/2024			

4.2 Desarrollo de acciones

Actualizado al 17 de setiembre de 2024

23:55 horas

REGIONAL

Gobierno Regional de Amazonas

El Centro de Operaciones de Emergencia Regional de Amazonas mediante el REPORTE COMPLEMENTARIO N° 0135 (REPORTE 07) – 17/09/2024/ COER-AMAZONAS/ 22:20 HORAS, informó que:

- 17/9/2024

Municipalidad Provincial de Luya

- Continúa realizando la Evaluación de Daños y Análisis de Necesidades (EDAN).
 - Una brigada de la municipalidad apoyada por pobladores de la zona realizó acciones de control y extinción del incendio en algunos sectores que presentaban remanentes de fuego en el sector de Juani Pampa, logrando controlar esa zona a las 13:00 horas aproximadamente.
 - En horas de la tarde a las 15:00 horas aproximadamente, el incendio de reactivo en el sector de Tozan y se expandió al sector el Mito que actualmente se encuentra **activo**.
- ✓ El Centro de Operaciones de Emergencia Nacional (COEN) continúa con el seguimiento de la emergencia.

00:55 horas

REGIONAL

Gobierno Regional de Amazonas

El Centro de Operaciones de Emergencia Regional de Amazonas mediante el REPORTE COMPLEMENTARIO N° 0135 (REPORTE 06) – 16/09/2024/ COER-AMAZONAS/ 21:05 HORAS, informó que:

- 16/9/2024

Municipalidad Provincial de Luya


- Continúa realizando la Evaluación de Daños y Análisis de Necesidades (EDAN).
- Una brigada de la municipalidad apoyada por pobladores, continúan realizando acciones de control y extinción del incendio.

5. FUENTE:

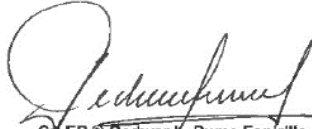
- Centro de Operaciones de Emergencia Sectorial del MINDEF
- Centro de Operaciones de Emergencia Regional de Amazonas.
- REPORTE COMPLEMENTARIO N.º 8529 - 17/9/2024 / COEN - INDECI / 00:55 HORAS (Reporte N.º 7)

Chorrillos, 17 de setiembre de 2024

COEN - INDECI




CPC. Milagros del Pilar Dávila Vásquez
Evaluador del Centro de Operaciones de Emergencia Nacional
Instituto Nacional de Defensa Civil



CH EP © Gedwar L. Puma Espirilla
Gestor Operativo del COEN
Instituto Nacional de Defensa Civil

V.ºB.º



Gral. EP (r) Martín J. Del Castillo Merino
Coordinador del Centro de Operaciones de Emergencia Nacional
Instituto Nacional de Defensa Civil

Elaborado por: D. Ramos U.

Actualizado por: P. Torres Q.

ANEXOS:

1. Cronología de acciones
2. Vistas fotográficas

ANEXO 1

CRONOLOGÍA DE ACCIONES

14/9/2024

19:42 HORAS

NACIONAL

Ministerio de Defensa (MINDEF)

El Centro de Operaciones de Emergencia Sectorial del MINDEF, a través de su REPORTE COMPLEMENTARIO N° 091.3 – 2024/ COES – MINDEF, Fecha: 14 de setiembre del 2024 Hora: 15:40 horas, informó que:

- 14/9/2024

El Puesto Comando del Comando Operacional del Norte (PC-CON)

- A las 13:52 horas, despegó del aeródromo de Piura la aeronave FAP 332 C27J Spartan, con destino a 155 MN hacia el Este en Lambayeque, para realizar operaciones de Extinción de Incendio (OEI) en coordinación con la autoridad local.
- Debido a las condiciones meteorológicas no fue posible la descarga de material. arribando las 15:22 horas.

II.AA.	AERONAVE	HORA	ITINERARIO	OBS
FAP	Avión C-27J Spartan FAP 332	Despegue: 13:52 Retorno: 15:22	Piura – Chachapoyas (a 155 al Este de Piura)	Operación Extinción de Incendio (OEI)

Fuente: PC-CON

REGIONAL

Gobierno Regional de Amazonas

El Centro de Operaciones de Emergencia Regional de Amazonas mediante el REPORTE COMPLEMENTARIO N° 0135 (REPORTE 05) – 14/09/2024/ COER-AMAZONAS/ 16:45 HORAS, informó que:

- 14/9/2024

- Estudiantes y egresados de la Universidad de Chachapoyas (UNTRM) junto a personal de la Ministerio de Desarrollo Agrario y Riego – MIDAGRI apoyan al control y extinción del incendio.
- Entidades públicas, privadas y ciudadanos brindan donaciones con hidratantes, mascarillas, herramientas y algunos alimentos no perecibles.
- Se realizó coordinaciones con el Gobierno Regional, DDI Amazonas y Ministerio de Defensa para el apoyo aéreo, logrando que un helicóptero ingrese a la zona y realice el reconocimiento para las acciones correspondientes.
- Se revisa la información de las coordenadas de los puntos focales para que puedan enviar la aeronave Spartan que liberará 5000 litros de agua y sofocar los incendios.

Municipalidad Provincial de Luya

- Continúan los trabajos de control y extinción del incendio a cargo de la CIA 101 Higos Urcos del CGBVP de Chachapoyas, personal del Ejército del Perú, brigadas de la Municipalidad Provincial de Luyo, brigadas del GORE Amazonas y pobladores voluntarios; se logra controlar el incendio.

Distribución: A los tres niveles de Gobierno (Nacional, Regional y Local).

Centro de Operaciones de Emergencia Nacional

Av. El Sol, Cdra. 4 - Chorrillos, Lima – Perú.

Tel. +511 224-16245 • www.indeci.gob.pe

11:30 HORAS

NACIONAL

Ministerio de Defensa (MINDEF)

El Centro de Operaciones de Emergencia Sectorial del MINDEF, a través de su REPORTE COMPLEMENTARIO N° 091.2 – 2024/ COES – MINDEF, Fecha: 14 de setiembre del 2024, 07:40 horas, informó que:

- 14/9/2024
 - A las 05:00 horas aproximadamente, personal de la Compañía de Equipo Mecánico de Ingeniería de 6ta Brigada de Selva – CON, se desplazó al Sector Lengate, en Quilayllon, en el distrito de Lamud, para apoyar en los trabajos de seguridad y control del incendio forestal en coordinación con la autoridad local.

Ejército del Perú	
Recursos Humanos	Recursos Materiales
<u>CEMI-2</u> • 18 efectivos	- 01 Cjm MAN: EP 60182 - EPP (Gorros, machetes y chalecos)

Fuente: SAE 6^{ta} Brig Silva

REGIONAL

Gobierno Regional de Amazonas

El Centro de Operaciones de Emergencia Regional de Amazonas informó que:

- 14/9/2024
 - A las 09:30 horas el incendio forestal se reactivó.
 - Personal de la CIA 101 Higos Urcos del CGBVP de Chachapoyas, personal del Ejército del Perú, brigadas de la Municipalidad Provincial de Luyo, brigadas del GORE Amazonas y pobladores voluntarios realizan trabajos de control y extinción del incendio.

00:30 HORAS

REGIONAL

Gobierno Regional de Amazonas

El Centro de Operaciones de Emergencia Regional de Amazonas, mediante el REPORTE COMPLEMENTARIO N° 0135 (REPORTE 04) – 12/09/2024/ COER AMAZONAS/ 22:20 HORAS, informó que:

- 13/9/2024
 - Municipalidad Provincial de Luya**
 - Continúa los trabajos de control y extinción del incendio a cargo de la CIA 101 Higos Urcos del CGBVP de Chachapoyas, personal del Ejército del Perú, brigadas de la Municipalidad Provincial de Luyo, brigadas del GORE Amazonas y pobladores voluntarios; se logra controlar el incendio.
 - Continúa las coordinaciones con el GORE Amazonas, INDECI y el Ministerio de Defensa para el apoyo aéreo; por factores climáticos y la densidad de la humareda no fue posible la ejecución de dicho apoyo.

12/9/2024

REGIONAL

Gobierno Regional de Amazonas

El Centro de Operaciones de Emergencia Regional de Amazonas, mediante el REPORTE COMPLEMENTARIO N° 0135 (REPORTE 03) – 12/09/2024/ COER AMAZONAS/ 13:500 HORAS, informó que:

- 12/9/2024

Municipalidad Provincial de Luya

- Continúa los trabajos de control y extinción del incendio a cargo de la CIA 101 Higos Urcos del CGBVP de Chachapoyas, personal del Ejército del Perú, brigadas de la Municipalidad Provincial de Luyo, brigadas del GORE Amazonas y pobladores voluntarios.
- Se coordina con el GORE Amazonas, INDECI y el Ministerio de Defensa para el apoyo aéreo.

11/9/2024

REGIONAL

Gobierno Regional de Amazonas

El Centro de Operaciones de Emergencia Regional de Amazonas, mediante el REPORTE COMPLEMENTARIO N° 0135 (REPORTE 02) – 11/09/2024/ COERAMAZONAS/ 12:20 HORAS, informó que:

Municipalidad Provincial de Luya

- 11/9/2024
 - Continúa la Evaluación de Daños y Análisis de Necesidades (EDAN).
- 10/9/2024
 - Brigadas de la municipalidad distrital, personal del GORE Amazonas y pobladores de la zona monitorearon en campo la situación del incendio. Asimismo, no logran realizar trabajos de control y extinción debido a la inaccesibilidad del terreno.

9/9/2024

REGIONAL

Gobierno Regional de Amazonas

El Centro de Operaciones de Emergencia Regional de Amazonas, mediante el REPORTE COMPLEMENTARIO N° 0135 – 9/9/2024/ COER-AMAZONAS/ 10:45 HORAS, informó que:

- 9/9/2024

Municipalidad Provincial de Luya

- Continúa la Evaluación de Daños y Análisis de Necesidades (EDAN).
- Se organizó brigadas de emergencia constituidas por miembros de la comunidad y personal de la Municipalidad Distrital a fin de realizar trabajos de control y extinción del incendio, no logrando controlar el incendio.
- Se coordina con los sectores Agrario, Vivienda y Cultura para que realicen sus respectivas evaluaciones de acuerdo a sus competencias.

8/9/2024

REGIONAL

Gobierno Regional de Amazonas

El Centro de Operaciones de Emergencias Regional del Amazonas, mediante su REPORTE PRELIMINAR N° 0135 – 07/09/2024/ COER-AMAZONAS/ 21:50 HORAS, informó que:

- 7/9/2024

Municipalidad Provincial de Luya


- Realiza la Evaluación de Daños Análisis de Necesidades (EDAN)
- Personal del Cuerpo General de Bomberos Voluntarios del Perú Higos Urco 101 de Chachapoyas, Policía Nacional del Perú y pobladores de la zona realizan trabajos de control y extinción del incendio.



ANEXO 2

VISTAS FOTOGRÁFICAS

14 SET 2024



Apoyo aéreo para el reconocimiento en la zona de emergencia.

13 SET 2024



Trabajos de control del incendio

7 SET 2024



Incendio forestal en el distrito de Lamud