

REPORTE PRELIMINAR N° 1178 - 26/5/2023 / COEN – INDECI / 16:50 HORAS

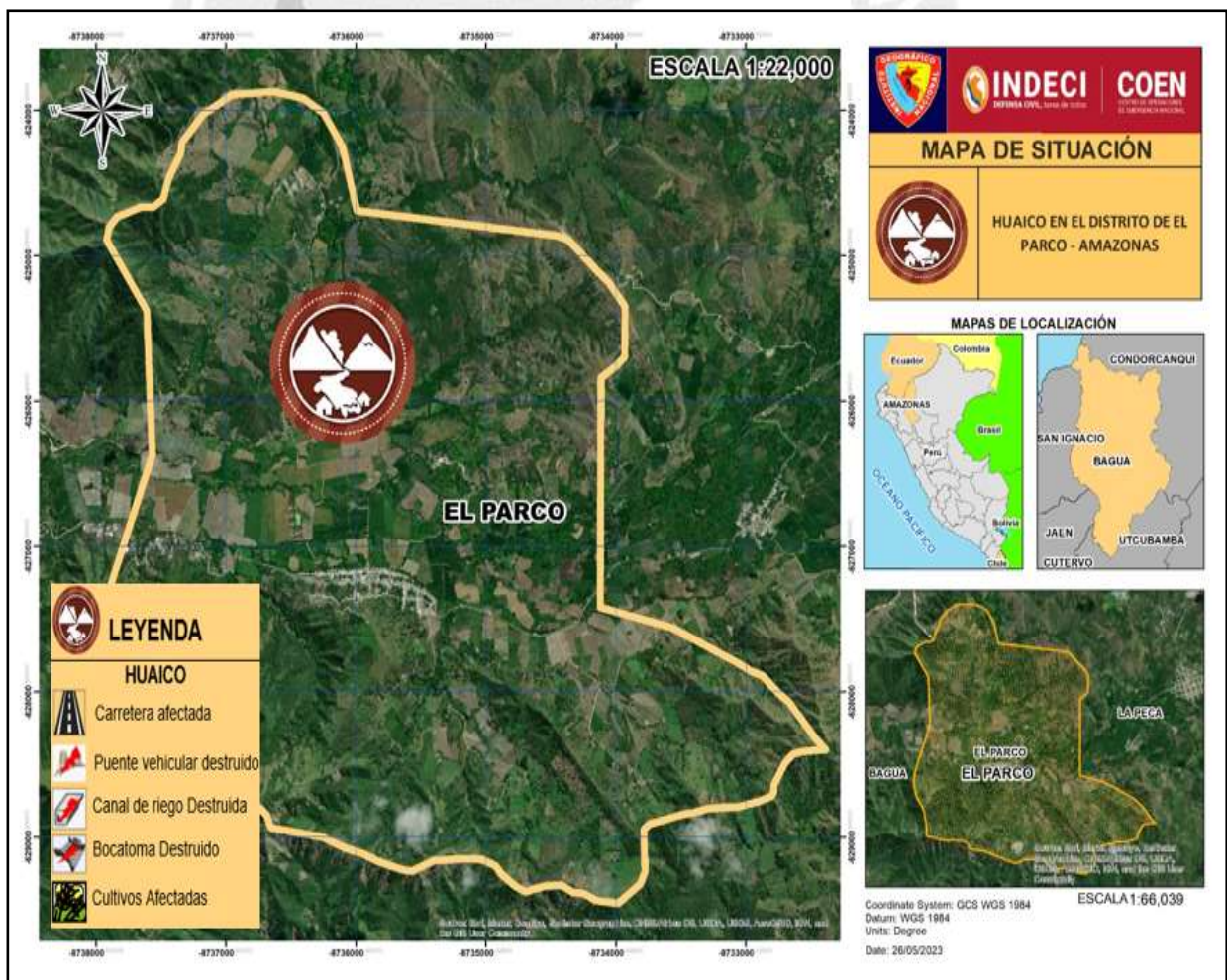
HUAICO EN EL DISTRITO DE EL PARCO – AMAZONAS

I. HECHOS:

El 26 de mayo de 2023 a las 07:30 horas, debido a las lluvias intensas se produjo la activación de una quebrada Tumayo generando un huaico que causó daños a las vías de comunicación, puentes carrozables, canales de riego, bocatomas y medios de vida, en la localidad de El Parco, provincia de Bagua.

II. UBICACIÓN:

DEPARTAMENTO	PROVINCIA	DISTRITO	LOCALIDAD
AMAZONAS	BAGUA	EL PARCO	EL PARCO



III. EVALUACIÓN RÁPIDA DE DAÑOS:

Actualizado el 26 de mayo de 2023, a las 16:50 horas.

UBICACIÓN	DAÑOS MATERIALES		
	INFRAESTRUCTURA DE TRANSPORTE	INFRAESTRUCTURA DE RIEGO	
	PUENTE DESTRUIDO	CANAL DE RIEGO DESTRUIDO (m)	BOCATOMAS DESTRUIDAS
DEP. AMAZONAS			
PROV. BAGUA			
DIST. EL PARCO	2	5	5

Nota: En proceso de evaluación por el jefe de la OGRD de la Municipalidad Distrital de El Parco.

Fuente: Centro de Operaciones de Emergencia Regional de Amazonas

IV. ACCIONES DE RESPUESTA Y REHABILITACIÓN:

Viernes, 26 de mayo de 2023

Regional

GORE AMAZONAS


- ✓ El Centro de Operaciones de Emergencia Regional de Amazonas, mediante su REPORTE PRELIMINAR N° 0256 - 26/05/2023 COER-AMAZONAS informó que:
 - El jefe de la Oficina de Gestión del Riesgo de Desastres de la Municipalidad Distrital de El Parco, realiza la Evaluación de Daños y Análisis de Necesidades (EDAN-Perú); para su posterior registro en el Sistema de Información Nacional para la Respuesta y Rehabilitación (SINPAD).
 - El tránsito vehicular se encuentra **INTERRUMPIDO** en el tramo de las vías vecinales de los caseríos Chepen, Tolopampa, San José y Macacuna y no existen rutas alternas.
 - Se transporta una maquinaria pesada (retroexcavadora) de la región de Amazonas para realizar las labores de limpieza y rehabilitación de la vía afectada.
 - No se reportan daños a la vida y salud de las personas.
- ✓ El Centro de Operaciones de Emergencia Nacional (COEN) continúa con el seguimiento de la emergencia.


V. FUENTE:

Centro de Operaciones de Emergencia Regional de Amazonas.


Chorrillos, 26 de mayo de 2023

COEN - INDECI


Gen. Brig. (r) Gedwar L. Puma Espirilla
Gestor Operativo del COEN
Instituto Nacional de Defensa Civil


Sr. Ruddy Jamie Aldave Huamán
Evaluador (E) del Centro de Operaciones de Emergencia Nacional
Instituto Nacional de Defensa Civil

V.ºB.º


Gen. Brig. (r) Ricardo Rubén Pajares del Carpio
Coordinador del Centro de Operaciones de Emergencia
Nacional
Instituto Nacional de Defensa Civil

Elaborado por: R. Ccahuana M.

ANEXO:
Vistas fotográficas.

ANEXO 1

VISTAS FOTOGRÁFICAS

26 MAY 2023



Medios de Comunicación y áreas de cultivos afectados por la activación de la quebrada Tumayo en el distrito de El Parco.

Distribución: A los tres niveles de Gobierno (Nacional, Regional y Local).

CENTRO DE OPERACIONES DE EMERGENCIA NACIONAL

Av. El Sol, Cdra. 4 - Chorrillos, Lima – Perú.

Tel. +511 224-1685 • www.indeci.gob.pe

Facebook: <https://www.facebook.com/COENPeru> • Twitter: <https://twitter.com/COENPeru>