

**REPORTE PRELIMINAR N° 1176 - 26/5/2023 / COEN - INDECI / 15:10 HORAS**

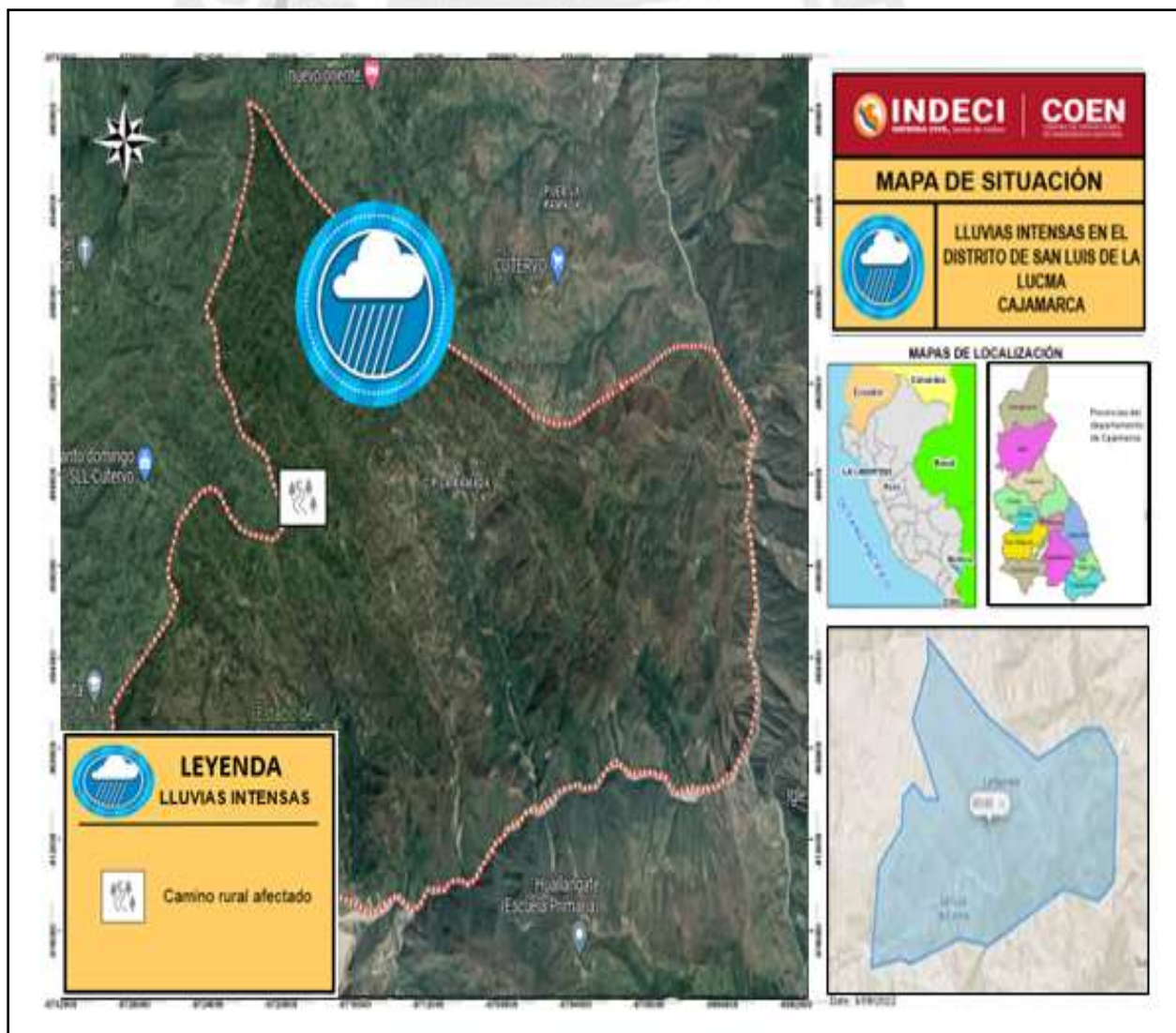
# LLUVIAS INTENSAS EN EL DISTRITO DE SAN LUIS DE LA LUCMA- CAJAMARCA

**I. HECHOS:**

El 25 de mayo de 2023, a las 12:00 horas aproximadamente, a consecuencia de lluvias intensas, generaron el deslizamiento de talud afectando la vía que une el distrito de Socotá con el distrito de San Luis de la Lucma, todo se realizó en el distrito San Luis de la Lucma, provincia Cutervo.

**II. UBICACIÓN:**

| DEPARTAMENTO | PROVINCIA | DISTRITO             | SECTOR                       |
|--------------|-----------|----------------------|------------------------------|
| CAJAMARCA    | CUTERVO   | SAN LUIS DE LA LUCMA | SOCOTA, SAN LUIS DE LA LUCMA |



**Distribución:** A los tres niveles de Gobierno (Nacional, Regional y Local).

**CENTRO DE OPERACIONES DE EMERGENCIA NACIONAL**

Av. El Sol S/N - Chorrillos, Lima – Perú.

Tel. +511 224-1687 • [www.indeci.gob.pe](http://www.indeci.gob.pe)

Facebook: <https://www.facebook.com/COENPeru> • Twitter: <https://twitter.com/COENPeru>

## **EVALUACIÓN RÁPIDA DE DAÑOS:**

Actualizado al 26 de mayo de 2023, a las 15:10 horas.

**Nota:** En proceso de evaluación por la OGRD distrital de San Luis de la Lucma.

**Fuente:** Centro de Operaciones de Emergencia Regional de Cajamarca.

### **III. ACCIONES DE RESPUESTA Y REHABILITACIÓN:**

**Viernes, 26 de mayo de 2023**

#### **Regional**

##### **GORE Cajamarca**

- ✓ El Centro de Operaciones de Emergencia Regional de Cajamarca, mediante su REPORTE DE EMERGENCIA PRELIMINAR N° 107 - 26/05/2023 12:09 HORAS, informó que:
  - El jefe de la Oficina de gestión del Riesgo de Desastres de la Municipalidad Distrital de San Luis de la Lucma realiza la Evaluación de Daños y Análisis de Necesidades (EDAN - Perú).
  - La Municipalidad Distrital de San Luis de la Lucma realiza coordinaciones para alquilar maquinaria pesada.
  - Las Brigadas de Defensa Civil de la Municipalidad Distrital de San Luis de la Lucma y pobladores se encuentran haciendo trabajos de limpieza para recuperar la transitabilidad de la vía.
  - La vía se encuentra totalmente restringida.
  - DDI y COER Cajamarca monitorea la emergencia.
- ✓ El Centro de Operaciones de Emergencia Nacional (COEN) continúa con el seguimiento de la emergencia.

#### **IV. FUENTE:**

Centro de Operaciones de Emergencia Regional de Cajamarca.





**INDECI**  
DEFENSA CIVIL, tarea de todos

**COEN**  
CENTRO DE OPERACIONES  
DE EMERGENCIA NACIONAL


Chorrillos, 26 de mayo de 2023

**COEN - INDECI**

  
CM EP Gedwar L. Puma Espirilla  
Gestor Operativo del COEN  
Instituto Nacional de Defensa Civil

  
Sr. Ruddy Jamie Aldave Huamán  
Evaluador (E) del Centro de Operaciones de Emergencia Nacional  
Instituto Nacional de Defensa Civil

V.°B.°

  
Gral. Brig. (r) Ricardo Rubén Fajares del Carpio  
Coordinador del Centro de Operaciones de Emergencia  
Nacional  
Instituto Nacional de Defensa Civil

Elaborado por: J. Herrera C.

**ANEXO:**  
Vistas fotográficas.

**Distribución:** A los tres niveles de Gobierno (Nacional, Regional y Local).

**CENTRO DE OPERACIONES DE EMERGENCIA NACIONAL**

Av. El Sol S/N - Chorrillos, Lima – Perú.

Tel. +511 224-1687 • [www.indeci.gob.pe](http://www.indeci.gob.pe)

Facebook: <https://www.facebook.com/COENPeru> • Twitter: <https://twitter.com/COENPeru>

**ANEXO**  
**VISTAS FOTOGRÁFICAS**

26 MAY 2023



Lluvias intensas en el distrito de San Luis de la Lucma