

REPORTE PRELIMINAR N° 1175 - 26/5/2023 / COEN – INDECI / 13:40 HORAS

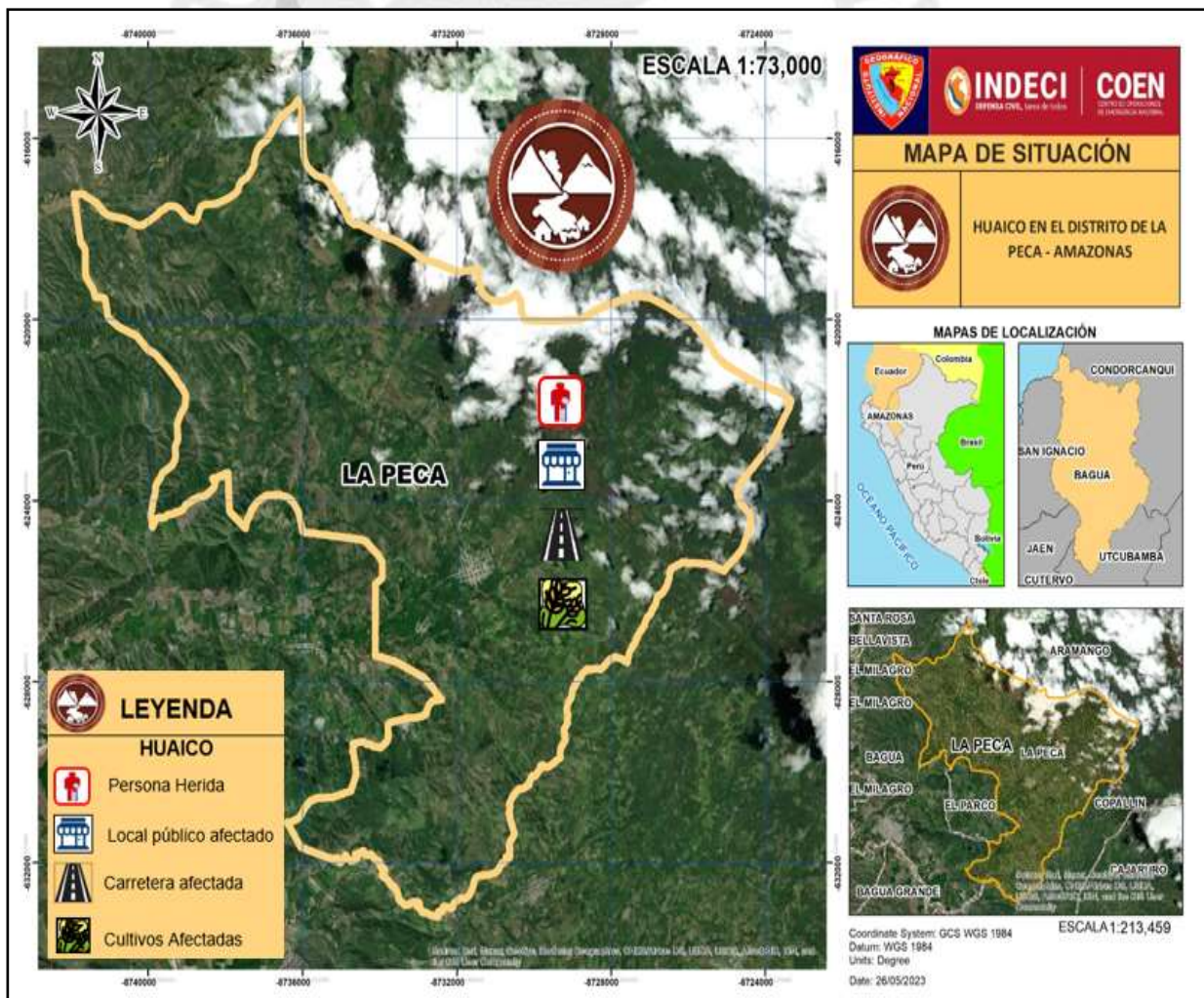
HUAICO EN EL DISTRITO DE LA PECA – AMAZONAS

I. HECHOS:

El 26 de mayo de 2023 a las 07:30 horas, debido a las lluvias intensas se produjo la activación de una quebrada generando un huaico que causó daños a las vías de comunicación y medios de vida, en la localidad de La Peca y Arrayan en el distrito de La Peca, provincia de Bagua.

II. UBICACIÓN:

DEPARTAMENTO	PROVINCIA	DISTRITO	LOCALIDAD
AMAZONAS	BAGUA	LA PECA	LA PECA Y ARRAYAN



Distribución: A los tres niveles de Gobierno (Nacional, Regional y Local).

CENTRO DE OPERACIONES DE EMERGENCIA NACIONAL

Av. El Sol, Cdra. 4 - Chorrillos, Lima – Perú.

Tel. +511 224-1685 • www.indeci.gob.pe

Facebook: <https://www.facebook.com/COENPeru> • Twitter: <https://twitter.com/COENPeru>

III. EVALUACIÓN RÁPIDA DE DAÑOS:

Actualizado el 26 de mayo de 2023, a las 13:40 horas.

UBICACIÓN	VIDA Y SALUD (PERSONA)	DAÑOS MATERIALES
		LOCALES PÚBLICOS
	HERIDA	OFICINA PUBLICA AFECTADA
DPTO. AMAZONAS		
PROV. BAGUA		
DIST. LA PECA	1	1

Nota: En proceso de evaluación por el jefe de la OGRD de la Municipalidad Distrital de La Peca.
 Oficina Pública afectado *Almacén del Programa Nacional de Alimentación Escolar Qali Warma
 Fuente: Centro de Operaciones de Emergencia Regional de Amazonas

IV. ACCIONES DE RESPUESTA Y REHABILITACIÓN:

Viernes, 26 de mayo de 2023

Regional

GORE AMAZONAS


- ✓ El Centro de Operaciones de Emergencia Regional de Amazonas, mediante su REPORTE PRELIMINAR N° 0255 - 26/05/2023 COER-AMAZONAS informó que:
 - El jefe de la Oficina de Gestión del Riesgo de Desastres de la Municipalidad Distrital de La Peca, realiza la Evaluación de Daños y Análisis de Necesidades (EDAN-Perú); para su posterior registro en el Sistema de Información Nacional para la Respuesta y Rehabilitación (SINPAD).
 - El tránsito vehicular se encuentra **INTERRUMPIDO** en el tramo de las vías vecinales de La Peca – Arrayan y no existen rutas alternas de acceso para vehículos.
 - Se reporta una persona lesionada y fue trasladada al Centro de Salud de La Peca por el momento no se cuenta con la información sobre el diagnóstico y datos de la persona.
- ✓ El Centro de Operaciones de Emergencia Nacional (COEN) continúa con el seguimiento de la emergencia.

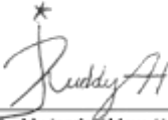
V. FUENTE:

Centro de Operaciones de Emergencia Regional de Amazonas.


Chorrillos, 26 de mayo de 2023

COEN - INDECI


Gen. EP Gedwar L. Puma Espirilla
Gestor Operativo del COEN
Instituto Nacional de Defensa Civil


Sr. Ruddy Jamie Aldave Huamán
Evaluador (E) del Centro de Operaciones de Emergencia Nacional
Instituto Nacional de Defensa Civil

V.ºB.º


Gral. Brig. (r) Ricardo Rubén Pajares del Carpio
Coordinador del Centro de Operaciones de Emergencia
Nacional
Instituto Nacional de Defensa Civil

Elaborado por: R. Ccahuana M.

ANEXO:
Vistas fotográficas.

ANEXO

VISTAS FOTOGRÁFICAS

26 MAY 2023



Cultivos afectados por la activación de la quebrada en el distrito de La Peca.