

**REPORTE COMPLEMENTARIO N° 4704 - 26/5/2023 / COEN - INDECI / 15:00 HORAS
(Reporte N° 1)**

MARETAZO EN EL DISTRITO DE OCOÑA - AREQUIPA

I. HECHOS:

El 26 de mayo de 2023, a las 04:00 horas aproximadamente, se suscitó un maretazo, causando inundación de áreas agrícolas afectando cultivos en el sector del Chule, distrito de Ocoña, provincia de Camaná.

II. UBICACIÓN:

DEPARTAMENTO	PROVINCIA	DISTRITO	SECTOR	SINPAD
AREQUIPA	CAMANÁ	OCOÑA	CHULE	174119



Distribución: A los tres niveles de Gobierno (Nacional, Regional y Local).

CENTRO DE OPERACIONES DE EMERGENCIA NACIONAL

Av. El Sol, Cdra. 4 - Chorrillos, Lima – Perú.

Tel. +511 224-1685 • www.indeci.gob.pe

Facebook: <https://www.facebook.com/COENPeru> • Twitter: <https://twitter.com/COENPeru>

III. EVALUACIÓN RÁPIDA DE DAÑOS:

Actualizado el 26 de mayo del 2023, a las 15:00 horas.

UBICACIÓN	DAÑOS A SECTORES DIVERSOS
	PRODUCCION AGRÍCOLA
	CULTIVO AFECTADO (ha)
DEPA. AREQUIPA	
PROV. CAMANÁ	
DIST. OCOÑA	4

Nota: Emergencia en proceso de actualización en el SINPAD.

Fuente: Centro de Operaciones de Emergencia Regional de Arequipa.

IV. ACCIONES DE RESPUESTA Y REHABILITACIÓN:

Viernes, 26 de mayo de 2023

Regional

GORE Arequipa

- ✓ El Centro de Operaciones de Emergencia Regional de Ica, a través del REPORTE PRELIMINAR N° 111-2023-GRA/ORGRDDN/COER del 26/05/2023, 10:45 HORAS, informó que:
 - Mediante Aviso Especial de Oleaje N° 025, la Marina de Guerra del Perú, a través de la Dirección de Hidrografía y Navegación, informó que en el litoral sur persistirá el oleaje ligero (del suroeste), incrementando a moderado desde la noche del miércoles 24, intensificando a fuerte desde la tarde del jueves 25, aumentando a muy fuerte en la madrugada del viernes 26 de mayo y disminuyendo a fuerte en la noche del mismo día.
 - El módulo de monitoreo del Gobierno Regional de Arequipa emitió el boletín BOLETIN TECNICO DE ANALISIS N° 252-2023-COER.AQP informando a la región el aviso especial de oleaje publicado por la Marina de Guerra.
 - El responsable de GRD de la Municipalidad Distrital de Ocoña se encuentra realizando la evaluación de daños en el sector afectado.
 - Representantes de la Gerencia de Agricultura se encuentran realizando la cuantificación de cultivos afectados en coordinación con el gobierno local.
 - El COER Arequipa permanece en constante monitoreo.

- ✓ El Centro de Operaciones de Emergencia Nacional (COEN) continúa con el seguimiento de la emergencia.

V. FUENTE:

Centro de Operaciones de Emergencia Regional de Arequipa.




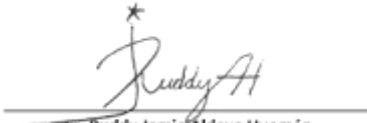
INDECI
DEFENSA CIVIL, tarea de todos

COEN
CENTRO DE OPERACIONES
DE EMERGENCIA NACIONAL


Chorrillos, 26 de mayo de 2023

COEN - INDECI


Gen. Edwar L. Puma Espirilla
Gestor Operativo del COEN
Instituto Nacional de Defensa Civil


Sr. Ruddy Jamie Aldave Huamán
Evaluador (E) del Centro de Operaciones de Emergencia Nacional
Instituto Nacional de Defensa Civil

V.ºB.º


Gral. Brig. (r) Ricardo Rubén Fajares del Carpio
Coordinador del Centro de Operaciones de Emergencia
Nacional
Instituto Nacional de Defensa Civil

Elaborado por: H. Aguirre S.

ANEXOS:

1. Recursos de respuesta y rehabilitación.
2. Vistas fotográficas.

Distribución: A los tres niveles de Gobierno (Nacional, Regional y Local).

CENTRO DE OPERACIONES DE EMERGENCIA NACIONAL

Av. El Sol, Cdra. 4 - Chorrillos, Lima – Perú.

Tel. +511 224-1685 • www. indeci.gob.pe

Facebook: <https://www.facebook.com/COENPeru> • Twitter: <https://twitter.com/COENPeru>

ANEXO 1

RECURSOS DE RESPUESTA Y REHABILITACIÓN

1. AVANCE DE EJECUCIÓN PRESUPUESTAL:

Fecha de la Consulta: 26-mayo-2023

REDUCCION DE VULNERABILIDAD Y ATENCION DE EMERGENCIAS POR DESASTRES

Nivel de Gobierno M: GOBIERNOS LOCALES

Gob.Loc./Mancom. M: MUNICIPALIDADES

Departamento 04: AREQUIPA

Provincia 0402: CAMANA

Municipalidad	PIA	PIM	Avance %
MUNICIPALIDAD DISTRITAL DE OCOÑA	0	72,265	58.0

Fuente: Ministerio de Economía y Finanzas.



ANEXO 2
VISTAS FOTOGRÁFICAS

26 MAY 2023



Maretazo en el distrito de Ocoña

