

**REPORTE COMPLEMENTARIO N° 4771 - 26/5/2022 / COEN - INDECI / 13:30 HORAS
 (Reporte N° 4)**


MOVIMIENTO SÍSMICO DE MG 6.9 EN EL DISTRITO DE ASILLO, PROVINCIA DE AZÁNGARO - PUNO

I. HECHOS:

El 26 de mayo de 2022, a las 07:02:18 horas, se registró un sismo de magnitud 6.9, 20 km al NE de Ayaviri, Melgar - Puno, profundidad 240 Km. Latitud -14.80 y Longitud, -70.42, intensidad III-IV Ayaviri.



II. UBICACIÓN:

DEPARTAMENTO	PROVINCIA	DISTRITO
PUNO	MELGAR	AYAVIRI



COEN
 Centro de Operaciones de Emergencia Nacional

BOLETÍN INFORMATIVO SÍSMICO NACIONAL
 N° 322-2022-INDECI/COEN

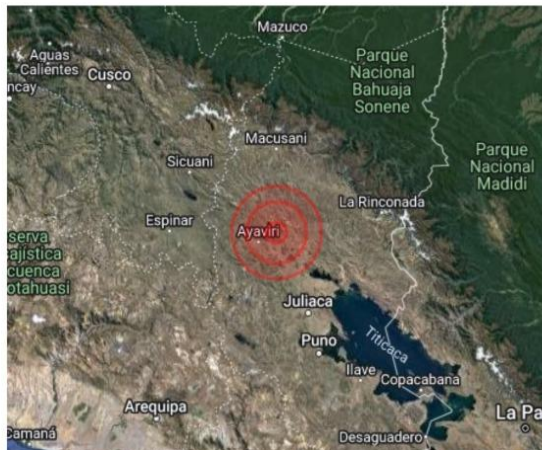
RANGO DE MAGNITUD



Distribución: Casa de Gobierno, PCM, Ministerios, Gobiernos Regionales y Locales.
 Av. El Sol, Cdra. 4 - Chorrillos, Lima - Perú
 Tel. +511 224-1685 www.indeci.gob.pe;
 Facebook: <https://www.facebook.com/COENPeru>
 Twitter: <https://twitter.com/COENPeru>

En aplicación de la ley N°29664 (SINAGERD)
 De acuerdo R.M. N°173-2015- PCM Art. 5 Inciso 5.2.2.2

MÓDULO DE MONITOREO Y ANÁLISIS

UBICACIÓN DEL EPICENTRO



PARÁMETROS SÍSMICOS

Fecha local	26-05-2022
Hora local	07:02:18
Magnitud	6.9
Intensidad	III-IV Ayaviri
Epicentro	(Continente) Asillo, Azangaro - Puno
Referencia	20 km al NE de Ayaviri, Melgar - Puno
Profundidad (km)	240
Latitud (°)	-14.80
Longitud (°)	-70.42
Fuente	IGP
Fecha UTC	26-05-2022
Hora UTC	12:02:18
DHN	-

RANGO DE MAGNITUD

● < 4.5
 ● entre 4.5 y 6.0
 ● > 6.0

ESCALA DE INTENSIDADES

INTENSIDAD	I	II-III	IV	V	VI	VII	VIII	IX	X
MOVIMIENTO	NO SENTIDO	DÉBIL	LIGERO	MODERADO	FUERTE	MUY FUERTE	SEVERO	VIOLENTO	EXTREMO
DAÑO	NINGUNO	NINGUNO	NINGUNO	MUY POCO	POCO	MODERADO	MODERADO / MUCHO	MUCHO	CUANTIOSO

INDECI RECOMIENDA

I. PARA LAS OFICINAS DE DEFENSA CIVIL:

- Difundir el contenido del presente boletín a la población, a través de los medios de comunicación social.

II. PARA LA POBLACIÓN EN GENERAL:

- Conserva la calma en todo momento; evalúa la situación y ayuda a los demás. Ejecuta lo practicado.
- Aléjate de ventanas, repisas o de cualquier utensilio, artefacto u objeto que pueda rodar o caer en la Vía de Evacuación.
- Si no puedes salir, ubícate en la Zona de Seguridad Interna previamente identificada, como a costado de las columnas o muros estructurales o cerca a la caja del ascensor.
- Evacúa con tu mochila para Emergencias.

Chorrillos, 26 de mayo de 2022

Distribución: A los tres niveles de Gobierno (Nacional, Regional y Local).

CENTRO DE OPERACIONES DE EMERGENCIA NACIONAL

Av. El Sol, Cdra. 4 - Chorrillos, Lima - Perú.

Tel. +511 224-1685 • www.indeci.gob.pe

Facebook: <https://www.facebook.com/COENPeru> • Twitter: <https://twitter.com/COENPeru>

III. ESTIMADO DE DAÑOS:

Actualizado al 26 de mayo de 2022, a las 13:30 horas

UBICACIÓN	DAÑOS MATERIALES					
	VIVIENDA	INFRAESTRUCTURA DE EDUCACIÓN	INFRAESTRUCTURA DE SALUD	LOCALES PÚBLICOS		INFRAESTRUCTURA DE TRANSPORTE
	VIVIENDA AFECTADA	II.EE. AFECTADA	EE.SS. AFECTADO	TEMPLO RELIGIOSO AFECTADO	OFICINA PÚBLICA AFECTADA	PUENTE AFECTADO
Total General	31	10	1	1	1	1
DPTO. PUNO	31	10		1		1
PROV. AZANGARO	14	3		1		1
DIST. ASILLO	8	3				1
DIST. SAN ANTÓN	1					
DIST. MUÑANI	4			1		
DIST. SANTIAGO DE PUPUJA	1					
PROV. CARABAYA	13	4				
DIST. AYAPATA	5	1				
DIST. USICAYOS	8					
DIST. ITUATA		1				
DIST. CORANI		1				
DIST. COASA		1				
PROV. MELGAR	4	3				
DIST. ORURILLO		3				
DIST. AYAVIRI	2					
DIST. ANTAUTA	1					
DIST. CUPI	1					
DPTO. AREQUIPA					1	
PROV. AREQUIPA					1	
DIST. PAUCARPATA					1	
DPTO. AYACUCHO			1			
PROV. LUCANAS			1			
DIST. SAN PEDRO			1			

Nota: En proceso de evaluación.

Fuente: - Direcciones Desconcentradas del INDECI.

- Centro de Operaciones de Emergencia Sectoriales.
- Centro de Operaciones de Emergencia Regional de Puno, Arequipa y Ayacucho.
- Oficinas de Gestión del Riesgo de Desastres de los Gobiernos Locales.

IV. ACCIONES DE RESPUESTA Y REHABILITACIÓN:

Jueves, 26 de mayo de 2022

13:30 Horas

MIDIS

- ✓ El Centro de Operaciones de Emergencia Sectorial del Ministerio de Desarrollo e Inclusión Social, mediante su REPORTE DE SITUACIÓN N° 2166-COES MIDIS (01) informa lo siguiente:
 - El COE MIDIS elaboró y distribuyó la Alerta Sísmica del IGP, a las Unidades Territoriales de los Programas Nacionales y Coordinadores de Enlace Territorial MIDIS de las regiones Puno, Arequipa, Moquegua y Tacna.
 - Los Coordinadores de Enlace Territorial de las Regiones Puno, Tacna, Arequipa y Moquegua comunicaron que al momento no se presentan daños y las Unidades

Distribución: A los tres niveles de Gobierno (Nacional, Regional y Local).

CENTRO DE OPERACIONES DE EMERGENCIA NACIONAL

Av. El Sol, Cdra. 4 - Chorrillos, Lima – Perú.

Tel. +511 224-1685 • www.indeci.gob.pe

Facebook: <https://www.facebook.com/COENPeru> • Twitter: <https://twitter.com/COENPeru>

Territoriales de los Programas Nacionales realizan el monitoreando en sus ámbitos de responsabilidad.

MVCS

- ✓ El Centro de Operaciones de Emergencia Sectorial del Ministerio de Vivienda, Construcción y Saneamiento, mediante su REPORTE DE EMERGENCIA FASE PRELIMINAR N° 086-2022/COE-VIVIENDA (26/05/2022 12:00 horas-002), informó que se registran viviendas afectadas en los distritos de Asillo y San Antón de la provincia de Azángaro - Puno. Además, se reportaron viviendas afectadas en el distrito de Ayapata de la provincia de Carabaya.
- ✓ El Centro de Operaciones de Emergencia Sectorial del Ministerio de Vivienda, Construcción y Saneamiento, mediante su REPORTE DE EMERGENCIA FASE PRELIMINAR N° 085-2022/COE-VIVIENDA, informó que, en los departamentos de Arequipa y Tacna, no reportan daños hasta el momento.

MINSA

- ✓ El Centro de Operaciones de Emergencia Sectorial del Ministerio de Salud, mediante su REPORTE PRELIMINAR No 044– 2022 – UFCOE SALUD – DIGERD (26 de mayo de 2022 a las 09:00 horas), informó que:
 - Los EMED Salud alertan a las IPRESS de su jurisdicción ante la posible llegada.
 - EMED Salud de la Diresa Puno, reporta la movilización de brigadistas de la Red de Salud.
 - EMED Salud de la Diresa Puno, reporta que según el monitoreo a las microredes de salud, no se reporta daños a la salud hasta el momento.
 - EMED Salud de la Diresa Ayacucho, reporta afectación del C.S. San Pedro, en la provincia de Lucanas, colapso del cerco perimétrico.

MININTER

- ✓ El Centro de Operaciones de Emergencia Sectorial del Ministerio del Interior mediante su REPORTE DE EMERGENCIA N° 20220000720, Fecha y hora del Reporte: 26 de mayo del 2022, 12:36 horas, informa que:
 - Personal de la comisaría Rural Macusani da cuenta que a las 08:50 horas tomaron conocimiento de posibles heridos en la localidad de Ayapata del distrito de Ayapata; efectivos policiales se desplazaron a la zona donde constataron solo daños materiales en las viviendas del sector. Así mismo, brindaron el apoyo respectivo a los pobladores.
 - El Subprefecto de Ayapata informa que, solo hay daños materiales en un centro educativo de la comunidad de Kana y una vivienda afectada en la población de Ayapata. Personal de Defensa Civil de la Municipalidad Distrital se está desplazando a otras comunidades para constatar posibles daños.

MINEDU

- ✓ El Centro de Operaciones de Emergencia Sectorial del Ministerio de Educación, mediante Reporte de Situación Preliminar N° 200-1-2022-COES Educación Fecha y Hora: 2022-05-26– 11:30 horas, informa lo siguiente:
 - El responsable de Comunicaciones y Relaciones Públicas de la Dirección Regional Puno (DRE), viene monitoreando las instituciones educativas, se invocó a los directores de los locales educativos de la región a levantar los informes con el estado de sus locales educativos a consecuencia del evento.

- El Especialista de infraestructura de la UGEL Condesuyos informó que, se mantienen monitoreo de las instituciones educativas de la jurisdicción reportando al momento daños en la IE Miguel Grau.
- El Coordinador Programa Presupuestal para la Reducción de la Vulnerabilidad y Atención de Emergencias por Desastres (PREVAED) de la UGEL Tacna informó que se monitorean las II.EE. de Palca, Sama y Tacna sin reporte de daños a la infraestructura educativa.
- El Centro de Operaciones de Emergencia del Sector Educación (COES Educación), realiza el monitoreo de 120 locales educativos ubicados en un radio de 15 km del epicentro, de manera preliminar hasta el momento se tiene 10 locales educativos afectados.
- Infraestructura Educativa, 10 Locales educativos afectados, son los siguientes:
 1. Local Educativo N° 72167 (Prov. Carabaya - Dist. Ayapata) CL: 449132; CM: 0241547; de nivel primaria (Sala de reuniones, aula funcional y cerco perimétrico con daños).
 2. Local Educativo N° 72650 (Prov. Azángaro – Dist. Asillo) CL: 446591; CM: 0693150; de nivel primaria (Fisuras en la parte posterior de la cocina y comedor de la institución).
 3. Local Educativo N° 216 (Prov. Melgar – Dist. Orurillo) CL: 460394; CM: 0751511; de nivel inicial – jardín (Aula pedagógica, 1 comedor y 1 almacén con daños).
 4. Local Educativo Juan Velasco Alvarado (Prov. Azángaro – Dist. Asillo) CL: 651440; CM: 1579556; de nivel secundaria (Sala de reuniones, aula funcional y cerco perimétrico con daños).
 5. Local Educativo N° 45 Alfonso Ugarte Berna (Prov. Azángaro – Dist. Asillo), CL: 446275; CM: 0229864; de nivel inicial - jardín (2 aulas pedagógicas y cerco perimétrico con daños).
 6. Local Educativo Chacaconiza (Prov. Carabaya – Dist. Corani), CL: 691709; CM: 1625391; de nivel secundaria (Grietas y fisuras en pabellones).
 7. Local Educativo Kana (Prov. Carabaya – Dist. Ayapata) CL: 449231; CM: 1024660; de nivel secundaria (1 aula pedagógica y un almacén).
 8. Local Educativo N° 72201 José Antonio Encinas (Prov. Carabaya – Dist. Coasa) CL: 449330; CM: 0241885; de nivel primaria (1 aula pedagógica con fisuras).
 9. Local Educativo José María Arguedas (Prov. Melgar – Dist. Orurillo) CL: 495930; CM: 1329606; de nivel primaria (1 aula pedagógica con fisuras).
 10. Local Educativo N° 40446 Miguel Grau (Dpto. Arequipa - Prov. Melgar – Dist. Orurillo) CL: 833676; CM: 1760867; de nivel Inicial - jardín (Servicios higiénicos).

Regional

GORE Tacna

- ✓ El Centro de Operaciones de Emergencia Regional de Tacna, en su BOLETÍN SÍSMICO N° 034-2022-COER.T- ORSCDNCOER 26-05-2022 07:02:18 am, informó que:
 - Se generó desprendimiento de piedras en la vía Tacna-Palca en los kilómetros 38 y 45, se restableció el tránsito vehicular como producto de los trabajos de limpieza efectuados por el personal de la municipalidad distrital.
 - En la carretera panamericana cerca al puente Camiara se culminó con la limpieza respectiva de los desprendimientos en la vía producto del movimiento sísmico.
 - En la vía Ilabaya, Cambaya, Borogueña, se reportaron desprendimiento de piedras, los cuales no restringen el tránsito y al momento se están realizando las labores de limpieza.

GORE Arequipa

- ✓ El Centro de Operaciones de Emergencia Regional de Arequipa, mediante el REPORTE PRELIMINAR N° 114-2022-GRA /ORDNDC/COER FECHA: 26/05/2022 11:00 HORAS, informó que se registró desprendimiento de rocas en la vía de comunicación Arequipa – Camaná, en el distrito de Nicolás de Piérola. El tránsito se encuentra habilitado, asimismo se incrementó el deslizamiento en Alto Sigwas, en el distrito de Majes.

GORE Puno

- ✓ El Centro de Operaciones de Emergencia Regional de Puno, a través de su Reporte Complementario N° 188-2-26/05/2022-COER 10:31 Horas, informó que:
 - Electro Puno S.A.A realizó el monitoreo y control de sus 16 sedes en toda la región, no presentando daños o interrupción del suministro de energía.
 - La Red Asistencial de Puno informo que luego de monitorear las 10 Instituciones Prestadoras de Servicios de Salud (IPRESS), no reporta ningún daño.
 - El Gerente de Operaciones de la Entidad Prestadora de servicios de Saneamiento de la Empresa Municipal de Saneamiento Básico de Puno, Informó que hasta el momento no se cuenta con reporte de daños al servicio de saneamiento de los distritos de Puno y Desaguadero así mismo se ha dispuesto que los jefes de planta y operadores realicen el monitoreo y seguimiento de la infraestructura de las estaciones de bombeo y captaciones.

Local

Municipalidad Distrital de Ilabaya

- ✓ El Centro de Operaciones de Emergencia Distrital de Ilabaya, en su REPORTE DE SITUACIÓN N° 009-2022-COED/MDI del 26/05/2022, informó que:
 - El alcalde del Centro Poblado de Cambaya, indica que no se generó daños a la vida o la salud, ni daños materiales, la vía Cambaya - Borogueña presenta desprendimiento de piedras de tamaño pequeño.
 - La Compañía de Bomberos de Ilabaya, indica que no se generó daños a la vida o la salud, ni daños materiales.
 - La vía Ilabaya - Toco Grande presenta desprendimiento de piedras de tamaño pequeño.
 - Se presento desprendimiento de piedras pequeñas en varios puntos de la carretera desde Locumba a Borogueña.
 - Jefe de la Oficina de Defensa Civil de Ilabaya indica que no se reportan daños a la vida o salud, ni daños materiales en la localidad de Ticapamapa y Oconchay
 - Se envió reporte al COER Tacna, indicando monitoreo de daños en el distrito de Ilabaya Módulo de Monitoreo y Análisis, emitió boletín informativo Sísmico N° 13-2022- COED/MDI.
- ✓ El Centro de Operaciones de Emergencia Nacional (COEN) continúa con el seguimiento de la emergencia.

11:20 Horas

Nacional

MINEDU

Distribución: A los tres niveles de Gobierno (Nacional, Regional y Local).

CENTRO DE OPERACIONES DE EMERGENCIA NACIONAL

Av. El Sol, Cdra. 4 - Chorrillos, Lima – Perú.

Tel. +511 224-1685 • www.indeci.gob.pe

Facebook: <https://www.facebook.com/COENPeru> • Twitter: <https://twitter.com/COENPeru>

- ✓ El Centro de Operaciones de Emergencia Sectorial del Ministerio de Educación informa lo siguiente:
 - Se realiza el monitoreo de 75 instituciones educativas ubicados en un radio de 10 km del epicentro, de manera preliminar hasta el momento se tiene tres locales educativos afectados:
 - Local Educativo N° 72169 del Distrito Ayapata. (Aulas, almacén y cerco perimétrico con daños).
 - Local Educativo Kana del Distrito Ayapata. (Rajaduras en paredes).
 - Local Educativo José María Arguedas del Distrito Orurillo (aula afectada)
 - El responsable de Comunicaciones y Relaciones Públicas de la Dirección Regional de Educación (DRE) Puno, informó que se viene monitoreando las instituciones educativas, en comunicación con la Unidades de Gestión Educativa Local (UGEL) Melgar se tiene como información preliminar que los locales educativos del distrito Yavarí cercanos a la capital del distrito, han reportado que no sufrieron afectación; sin embargo, se programa la salida de personal para inspeccionar los locales educativos en la zona rural y más cercanos al epicentro del sismo.
 - El Coordinador PREVAED de la UGEL Tacna informó que, se monitoreado II.EE. de Palca, Sama y Tacna no sé reporta daños a la infraestructura educativa, se continúa monitoreando.

MTC

- ✓ El Centro de Operaciones de Emergencia Sectorial del Ministerio de Transportes y Comunicaciones informa lo siguiente:
 - Sector Transportes:
 - CORPAC Puno: Reporta que no se registra daños en el aeropuerto de Juliaca.
 - PVN - ZONAL Puno: No reporta ninguna novedad hasta el momento.
 - GORE Puno: Informa que no hay novedades por el momento.
 - Sector Comunicaciones:
 - TELEFÓNICA: No reporta afectación a las comunicaciones.
 - ENTEL: No reporta afectación a las comunicaciones.
 - BITEL: No reporta afectación a las comunicaciones.
 - CLARO: No reporta afectación a las comunicaciones.
 - El COES MTC mantiene monitoreo permanente.

MININTER

- ✓ El Centro de Operaciones de Emergencia Sectorial del Ministerio del Interior informa que la MACREPOL AREQUIPA/REGPOL AREQUIPA/DIVOPUS/COM JUAN DE DIOS COLCA APAZA se ocasiono daños materiales (RAJADURA DE TECHO) del local de esta Dependencia Policial, como consecuencia del movimiento sísmico, asimismo, se dispuso que personal PNP realice el patrullaje motorizado en los puntos más vulnerables con la finalidad de verificar si hubo lesiones personales o daños materiales, los mismos que reportaron sin novedad.

MINDEF

- ✓ El Centro de Operaciones de Emergencia Sectorial del Ministerio de Defensa, mediante su REPORTE PRELIMINAR N° 029 – 2022/ COES – MINDEF Fecha: 26 de mayo de 2022 Hora: 09:30 hrs informa que la Sección de Asuntos Civiles de la 4ta Brigada de Montaña, a través del reporte preliminar N° 006-2022/CIRD/ASN “D”/SZSNS4/SAE/4ª

BRIG MTÑ /- PUNO, informa lo siguiente que a las 07:30 horas aproximadamente, una CIRD del Grupo de Artillería de Campaña N° 8 de la 4ª Brigada de Montaña acantonado en la ciudad de Juliaca, se está movilizándose hacia el distrito de Ayaviri, en coordinación con las autoridades del gobierno regional y distrital.

GORE Cusco

- ✓ El Centro de Operaciones de Emergencia Regional del Cusco, a través de su Reporte Preliminar N° 022 del 26/05/2022, informó que:
 - El Centro de operaciones de Emergencia Regional del Cusco realizó el monitoreo de las Provincias y Distritos no registrándose al momento daños personales ni materiales.
 - Se ha realizado la comunicación por medio de la red radial de Salud con las provincias de la región Cusco, la cual informa que no se registraron daños en el ámbito de su competencia.
 - El sector educación a través de Espacio de Monitoreo de Seguimiento Sectorial de Emergencias y Desastres (EMESS) Cusco, realizó el monitoreo a los coordinadores locales de las Unidades de Gestión Educativa Local (UGEL), los cuales no reportan ningún daño en infraestructura educativa, salud y vida.
 - El Centro de Monitoreo de Emergencias y Desastres (EMED) de Hospital de Antonio Lorena reportó funcionamiento normal de los servicios hospitalarios.

GORE Arequipa

- ✓ El Centro de Operaciones de Emergencia Regional de Arequipa, informó que en el distrito de Vitor se registró desprendimiento de rocas en el Km 953 de la vía Panamericana Vitor Pedregal, el personal de la municipalidad distrital realizó la limpieza de la vía con herramientas manuales.

08:25 Horas

Nacional

MIDIS

- ✓ El Centro de Operaciones de Emergencia Sectorial del Ministerio de Desarrollo e Inclusión Social informa sobre los reportes de los Coordinadores de Enlace Territorial (CET):
 - **CET PUNO:**
Se percibió de fuerte intensidad y prolongado, se coordina con Unidades Territoriales de PPNN para realizar monitoreo de usuarios de infraestructura.
 - **CET TACNA:**
Se percibió de leve intensidad y prolongado, se coordina con Unidades Territoriales de PPNN para realizar monitoreo de usuarios de infraestructura.
 - **CET AREQUIPA:**
Se percibió de MODERADA intensidad y prolongado, se coordina con Unidades Territoriales de PPNN para realizar monitoreo de usuarios de infraestructura.
 - **CET MOQUEGUA:**
Se percibió de MODERADA intensidad y prolongado, se coordina con Unidades Territoriales de PPNN para realizar monitoreo de usuarios de infraestructura.

MINCUL

- ✓ El Centro de Operaciones de Emergencia Sectorial del Ministerio de Cultura informa lo siguiente:
 - COES Cultura informa que viene realizando el monitoreo a través de los coordinadores Espacios de Monitoreo Sectorial (EMSS) de los departamentos de Puno, Tacna y Arequipa, reportando que hasta el momento no se ha recibido reportes de daños al sector, se continúa con el monitoreo y seguimiento.

MINDEF

- ✓ El Centro de Operaciones de Emergencia Sectorial del Ministerio de Defensa informa lo siguiente:
 - El CCFFAA informa que el Comando Operacional del Sur reporta sin novedad, asimismo, reporta que se reunirá con las autoridades locales para evaluar las afectaciones.
 - El Sector Defensa, a través de las FFAA, está en condiciones de proporcionar apoyo a la población afectada.

MINCETUR

- ✓ El Centro de Operaciones de Emergencia Sectorial del Ministerio de Comercio Exterior y Turismo informa lo siguiente:
 - En comunicación con iPerú (Puno) se reporta que las oficinas y módulos de los servicios de asistencia al turista (Puno y Juliaca), no se vieron afectados.
 - En el aeropuerto Inca Manco Cápac-Juliaca, las operaciones durante esta semana hasta el 29 de mayo, fueron suspendidas por mantenimiento de pista de aterrizaje.
 - La Policía de Carreteras - POLCAR Ayaviri, reporta que las vías de acceso por la zona no se vieron afectadas.
 - iPerú reporta que las oficinas y módulos de los servicios de asistencia al turista (Tacna, Arequipa, Moquegua, Cusco) no presentan daños en su infraestructura.
 - En el Aeropuerto Alfredo Rodríguez Ballón (Arequipa) se evacuó al personal y pasajeros que se encontraban en el interior a fin de realizar las inspecciones correspondientes (evaluación de posibles daños); posterior a ello se retomaron las actividades aeroportuarias y los vuelos continúan con su itinerario habitual.
 - Se continúa con el monitoreo a fin de validar daños a los medios de vida de artesanos y prestadores de servicios turísticos, así como los servicios en los recursos turísticos.

PRODUCE

- ✓ El Centro de Operaciones de Emergencia Sectorial del Ministerio de la Producción informa que la Dirección Regional de la Producción de Puno, reportó que:
 - Hasta el momento no se han registrado afectaciones a la infraestructura del sector Producción: Desembarcaderos Pesqueros Artesanales, Centros Acuícolas y Mype.
 - El Extensionista Acuícola de Puno en Ayaviri, reportó que sismo fue percibido fuerte en la localidad de Ayaviri y que hasta el momento no se registran afectaciones en los centros acuícolas de la jurisdicción.
 - Los Espacios de Monitoreo y Seguimiento Sectorial (EMSS) reportaron lo siguiente:
 - INACAL, reportó que en las instalaciones de la Estación de Metrología de San Borja, el sismo no fue percibido y no se registraron afectaciones. En su Sede Central, no se registran afectaciones.

- ITP, reportó que en los CITEs de Ilo, Arequipa y Puno, el sismo fue percibido entre leve y moderado, pero no se han registrado afectaciones.
- A COMER PESCADO, reportó que, en sus Sedes de Puno, Moquegua y Arequipa, el sismo fue percibido entre leve y moderado, no se han registrado afectaciones.
- SANIPES, reportó que no se han registrado afectaciones en sus oficinas desconcentradas.
- IMARPE Puno, reportó que el sismo fue percibido muy leve, el Laboratorio Continental, así como el BIC Imarpe 8, no registran afectaciones.

MINEM

- ✓ El Centro de Operaciones de Emergencia Sectorial del Ministerio de Energía y Minas informa que la empresa Electro Puno brinda con normalidad el servicio de energía eléctrica.

Regional

GORE Tacna

- ✓ El Centro de Operaciones de Emergencia Regional de Tacna lo siguiente:
 - Desprendimiento de piedras en la carretera panamericana cerca al puente Camiara-ingreso Locumba, se informa que ya se culminó la limpieza respectiva y la vía está operativa.
 - Se informa desprendimiento de piedras en la vía Tacna palca km 48 y km 45, no obstaculiza el tránsito vehicular, seguridad ciudadana de palca está haciendo la respectiva limpieza.

GORE Puno

- ✓ El Centro de Operaciones de Emergencia Regional de Puno a través de su REPORTE PRELIMINAR N°188– 26/05/2022 – COER 08:55 HORAS, informa lo siguiente.
 - El jefe de la Oficina de Gestión del Riesgo de Desastres de la Municipalidad distrital de Ayaviri realiza la Evaluación de Daños y Análisis de Necesidades (EDAN).
 - El jefe de la Oficina de Gestión del Riesgo de Desastres de la Municipalidad Provincial de Sandia realiza el monitoreo de los distritos de su sector territorial.
 - El jefe de la Oficina de Gestión del Riesgo de Desastres de la Municipalidad distrital de Ayapata informa que IEP KANA presenta daños en su infraestructura, el sector educación realizara la Evaluación de Daños y Análisis de Necesidades del Sector Educación (EDANSE)

08:25 Horas

Nacional

MINSA

- ✓ El Centro de Operaciones de Emergencia Sectorial del Ministerio de Salud reporta que no se reportan daños a la vida y salud de las personas ni daños a los establecimientos de salud en los departamentos de Puno, Arequipa, Cuzco y Apurímac.

MINDEF

- ✓ El Centro de Operaciones de Emergencia Sectorial del Ministerio de Defensa informa que no se reportan daños hasta el momento y esta en condiciones para proporcionar apoyo a la población.

INDECI

- ✓ Las Direcciones Desconcentradas del INDECI de los departamentos de Moquegua, Cuzco, Tacna y Puno informa que no se reportan daños hasta el momento.

 Regional**GORE Puno**

- ✓ El Centro de Operaciones de Emergencia Regional de Puno informa que se realiza el monitoreo correspondiente, no se reportan daños al momento.

Local

- ✓ Los jefes de las oficinas de Gestión del Riesgo de Desastres de los gobiernos locales de los departamentos de Puno, Moquegua y Cusco continúan con el monitoreo de la emergencia.

07:30 Hora **Regional****Local**


- ✓ Los jefes de las oficinas de Gestión del Riesgo de Desastres de los gobiernos locales de los departamentos de Puno, Moquegua y Cusco reportan que el sismo fue percibido de leve a fuerte.

V. FUENTE:

- Direcciones Desconcentradas del INDECI.
- Centro de Operaciones de Emergencia Sectoriales.
- Centro de Operaciones de Emergencia Regional de Puno, Moquegua, Arequipa, Tacna, Cuzco y Ayacucho.
- Oficinas de Gestión del Riesgo de Desastres de los Gobiernos Locales.
- REPORTE COMPLEMENTARIO N° 4768 - 26/5/2022 / COEN - INDECI / 11:20 HORAS (Reporte N° 3).

Chorrillos, 26 de mayo de 2022

COEN - INDECI



CM EP © Gedwar L. Puma Espirilla
Gestor Operativo del COEN
Instituto Nacional de Defensa Civil



Ing. Fabiola Soledad Vizcarra Paucar
Evaluador del Centro de Operaciones de Emergencia Nacional
Instituto Nacional de Defensa Civil

V.ºB.º



Gral. Brig. Rolando Gustavo Capucho Cárdenas
Coordinador del Centro de Operaciones de Emergencia Nacional
Instituto Nacional de Defensa Civil

Elaborado por: H. Quispe O.

Actualizado por: J. Ferrer Q.

ANEXOS:

1. Recursos de respuestas y rehabilitación.
2. Vista fotográfica.

Distribución: A los tres niveles de Gobierno (Nacional, Regional y Local).

CENTRO DE OPERACIONES DE EMERGENCIA NACIONAL

Av. El Sol, Cdra. 4 - Chorrillos, Lima – Perú.

Tel. +511 224-1685 • www.indeci.gob.pe

Facebook: <https://www.facebook.com/COENPeru> • Twitter: <https://twitter.com/COENPeru>

ANEXO 1

RECURSOS DE RESPUESTA Y REHABILITACIÓN

1. AVANCE DE EJECUCIÓN PRESUPUESTAL

Fecha de la Consulta: 26-mayo-2022

REDUCCIÓN DE VULNERABILIDAD Y ATENCIÓN DE EMERGENCIAS POR DESASTRES

Nivel de Gobierno M: GOBIERNOS LOCALES

Gob.Loc./Mancom. M: MUNICIPALIDADES

Departamento	PIA	PIM	Avance %
DEPARTAMENTO DE PUNO	6,957,190	9,223,658	27.1

Fuente: Ministerio de Economía y Finanzas.



ANEXO 2
VISTA FOTOGRÁFICA

26 MAY 2022



Trabajos de limpieza de caídas de rocas en el distrito de Vitor

Distribución: A los tres niveles de Gobierno (Nacional, Regional y Local).

CENTRO DE OPERACIONES DE EMERGENCIA NACIONAL

Av. El Sol, Cdra. 4 - Chorrillos, Lima – Perú.

Tel. +511 224-1685 • www.indeci.gob.pe

Facebook: <https://www.facebook.com/COENPeru> • Twitter: <https://twitter.com/COENPeru>



Local Educativo N° 72169, con aula afectada.

Distribución: A los tres niveles de Gobierno (Nacional, Regional y Local).

CENTRO DE OPERACIONES DE EMERGENCIA NACIONAL


Av. El Sol, Cdra. 4 - Chorrillos, Lima – Perú.

Tel. +511 224-1685 • www.indeci.gob.pe

Facebook: <https://www.facebook.com/COENPeru> • Twitter: <https://twitter.com/COENPeru>



Aula afectada de la IEP Kana del distrito de Ayapata



Local Educativo José María Arguedas con afectacion de aula.



Daños materiales (rajadura de techo y piso) en la Comisaria PNP “JUAN DE DIOS COLCA APAZA”