

REPORTE COMPLEMENTARIO^o 341 - 15/1/2022 / COEN - INDECI / 00:50 HORAS
(Reporte N° 1)

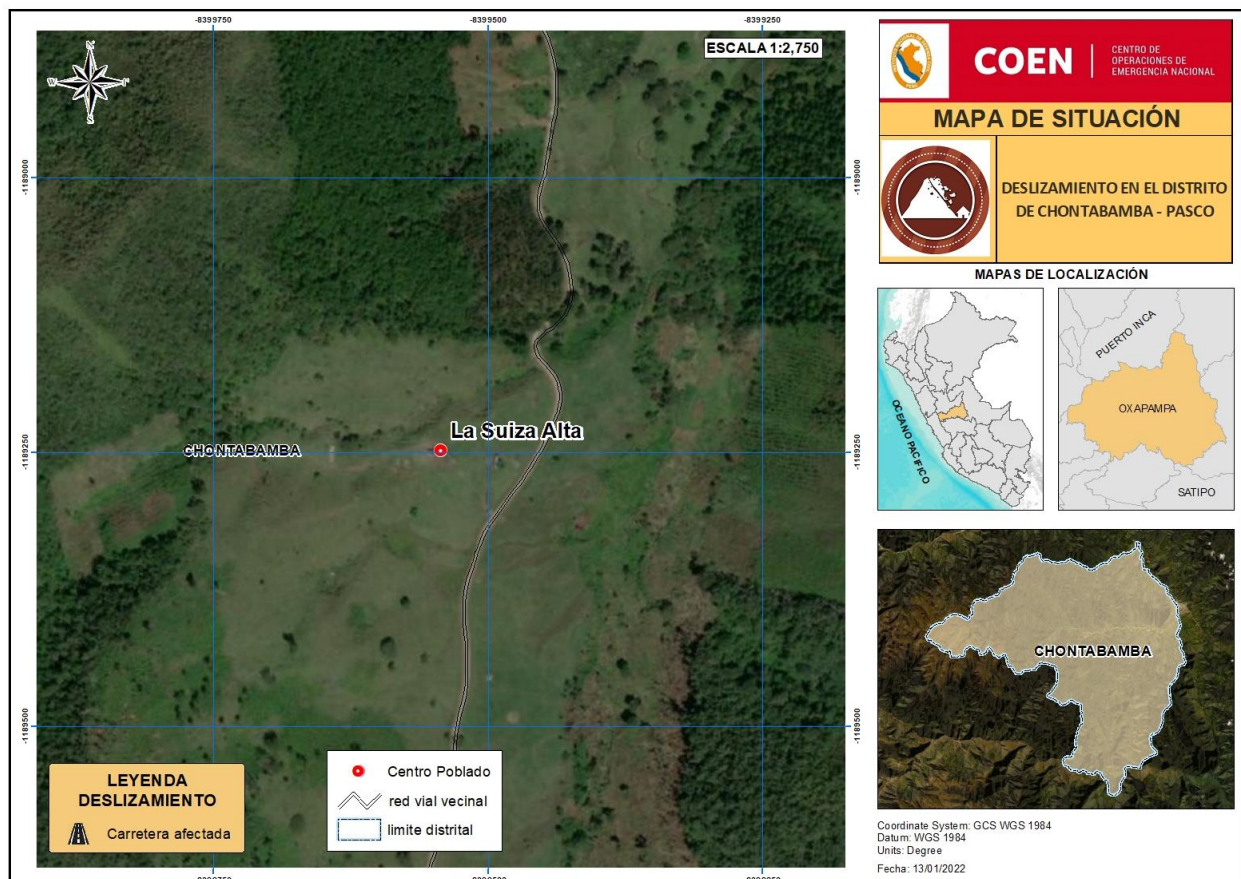
DESLIZAMIENTO EN EL DISTRITO DE CHONTABAMBA - PASCO

I. HECHOS:

El 13 de enero de 2022, a las 04:00 horas aproximadamente, a consecuencia de lluvias intensas se produjo un deslizamiento que afectó una carretera con código de ruta PA-627 ubicada a la altura del KM 11-0+0 (tramo sector Barro Colorado - La Suiza Alta – Pusapno), distrito de Chontabamba, provincia de Oxapampa.

II. UBICACIÓN:

DEPARTAMENTO	PROVINCIA	DISTRITO
PASCO	OXAPAMPA	CHONTABAMBA



Distribución: A los tres niveles de Gobierno (Nacional, Regional y Local).
CENTRO DE OPERACIONES DE EMERGENCIA NACIONAL
 Av. El Sol, Cdra. 4 - Chorrillos, Lima – Perú.
 Tel. +511 224-1685 • www.indeci.gob.pe
 Facebook: <https://www.facebook.com/COENPeru> • Twitter: <https://twitter.com/COENPeru>

III. EVALUACIÓN DE DAÑOS:

Actualizado al 13 de enero de 2022, a las 19:50 horas.

UBICACIÓN	DAÑOS
	MATERIALES
	INFRAESTRUCTURA DE TRANSPORTE
	CARRETERA AFECTADA (m)
DPTO. PASCO	
PROV. OXAPAMPA	
DIST. CHONTABAMBA	35

Fuente: Centro de Operaciones de Emergencia Regional de Pasco.

IV. ACCIONES DE RESPUESTA Y REHABILITACIÓN:

Sábado, 15 de enero de 2022

Local

Municipalidad Distrital de Chontabamba

- ✓ El Jefe de la Oficina de Gestión de Riesgo de Desastres de la Municipalidad Distrital de Chontabamba informó que:
 - El tránsito vehicular continúa interrumpido.
 - El jefe de la Oficina de Gestión del Riesgo de Desastres de la Municipalidad Distrital de Chontabamba culminó con la Evaluación de Daños y Análisis de Necesidades (EDAN) y realiza su registro en el SINPAD.
 - La municipalidad distrital continua con las coordinaciones para el apoyo con maquinaria pesada a fin de realizar trabajos de limpieza y habilitación de la carretera afectada.
- ✓ El Centro de Operaciones de Emergencia Nacional (COEN) continúa con el seguimiento de la emergencia.

Jueves, 13 de enero de 2022

Regional

GORE Pasco

- ✓ El Centro de Operaciones de Emergencia Regional de Pasco, a través del REPORTE PRELIMINAR N° 012 – 13/01/2022/ COER - PASCO / 18:11 HORAS, informó que:
 - El tránsito vehicular se encuentra interrumpido. Asimismo, se cuenta con una ruta alterna por la vía departamental PA-107.
 - El jefe de la Oficina de Gestión del Riesgo de Desastres de la Municipalidad Distrital de Chontabamba realiza la Evaluación de Daños y Análisis de Necesidades (EDAN).
 - La municipalidad distrital coordina el apoyo con maquinaria pesada para realizar trabajos de limpieza en la carretera afectada.
 - No se reportan daños a la vida y la salud de las personas.

Distribución: A los tres niveles de Gobierno (Nacional, Regional y Local).

CENTRO DE OPERACIONES DE EMERGENCIA NACIONAL

Av. El Sol, Cdra. 4 - Chorrillos, Lima – Perú.

Tel. +511 224-1685 • www.indeci.gob.pe

Facebook: <https://www.facebook.com/COENPeru> • Twitter: <https://twitter.com/COENPeru>

V. FUENTE:

- Centro de Operaciones de Emergencia Regional de Pasco.
- REPORTE PRELIMINAR N° 091 - 13/1/2022 / COEN - INDECI / 23:55 HORAS.

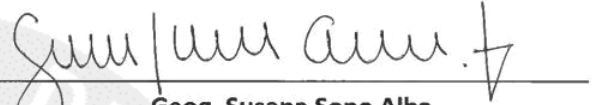
Chorrillos, 15 de enero de 2022

COEN - INDECI

V.°B.°



Gral. Brig. Rolando Gustavo Capucho Cárdenas
Coordinador del Centro de Operaciones de Emergencia Nacional
Instituto Nacional de Defensa Civil



Geog. Susana Sono Alba
Evaluador del Centro de Operaciones de Emergencia Nacional
Instituto Nacional de Defensa Civil

Elaborado por: A. Mejía C.

Actualizado por: M. Bracamonte DS.

ANEXO:

1. Recursos de respuesta y rehabilitación.
2. Vistas fotográficas

Distribución: A los tres niveles de Gobierno (Nacional, Regional y Local).

CENTRO DE OPERACIONES DE EMERGENCIA NACIONAL

Av. El Sol, Cdra. 4 - Chorrillos, Lima – Perú.

Tel. +511 224-1685 • www.indeci.gob.pe

Facebook: <https://www.facebook.com/COENPeru> • Twitter: <https://twitter.com/COENPeru>

ANEXO 1**RECURSOS DE RESPUESTA Y REHABILITACIÓN****1. AVANCE DE EJECUCIÓN PRESUPUESTAL:**

Fecha de la Consulta: 15 - enero - 2022

Categoría Presupuestal 0068: REDUCCION DE VULNERABILIDAD Y ATENCION DE EMERGENCIAS POR DESASTRES

Nivel de Gobierno M: GOBIERNOS LOCALES

Gov.Loc./Mancom. M: MUNICIPALIDADES

Departamento 19: PASCO

Provincia 1903: OXAPAMPA

DISTRITO	PIA	PIM	Avance %
MUNICIPALIDAD DISTRITAL DE CHONTABAMBA	55,536	55,536	0

Fuente: Ministerio de Economía y Finanzas.**Distribución:** A los tres niveles de Gobierno (Nacional, Regional y Local).**CENTRO DE OPERACIONES DE EMERGENCIA NACIONAL**


Av. El Sol, Cdra. 4 - Chorrillos, Lima – Perú.

Tel. +511 224-1685 • www.indeci.gob.peFacebook: <https://www.facebook.com/COENPeru> • Twitter: <https://twitter.com/COENPeru>

ANEXO 2

VISTAS FOTOGRÁFICAS

13 ENE 2022



Carretera afectada.

Distribución: A los tres niveles de Gobierno (Nacional, Regional y Local).

CENTRO DE OPERACIONES DE EMERGENCIA NACIONAL

Av. El Sol, Cdra. 4 - Chorrillos, Lima – Perú.

Tel. +511 224-1685 • www.indeci.gob.pe

Facebook: <https://www.facebook.com/COENPeru> • Twitter: <https://twitter.com/COENPeru>