

**FORMATO N° 03:
SOLICITUD**

(Fondo para intervenciones ante la ocurrencia de desastres naturales - Ley N° 30458)
Urpay, 21 de abril del 2020

OFICIO N° 032-2020/A-MDU

Señores

Secretaría Técnica

COMISIÓN MULTISECTORIAL DEL "FONDO PARA INTERVENCIONES ANTE LA OCURRENCIA DE DESASTRES NATURALES"

Presente.-

Asunto: Solicitud de financiamiento de actividades de emergencia con cargo a los recursos del Fondo para intervenciones ante la ocurrencia de desastres naturales

Referencia: Ley N° 30458, Ley que regula diversas medidas para financiar la ejecución de proyectos de inversión pública en apoyo de gobiernos regionales y locales, los juegos panamericanos y para panamericanos y la ocurrencia de desastres naturales¹, normas complementarias y modificatorias.

De acuerdo a lo establecido en la Ley N° 30458, la Ley N° 30518, Decreto Legislativo N° 1341 y las Disposiciones reglamentarias para la gestión del "Fondo para intervenciones ante la ocurrencia de desastres naturales", la **Municipalidad Distrital de Urpay** que represento, tiene a bien poner a consideración de la Comisión Multisectorial, la actividad de emergencia denominado: **Reconformación de La Plataforma de La Carretera, como respuesta ante la ocurrencia de intensas lluvias, en el Tramo Urpay – Pariamarca, del Distrito de Urpay, Provincia de Pataz, Región la Libertad, declarado en estado de emergencia mediante DS N°042-2020-PCM.**

La información y documentación que presentamos considera una inversión total de **S/ 32,256.00.**

Declaro que he tomado conocimiento de todas las condiciones establecidas en la Ley N° 30458, la Ley N° 30518, y las Disposiciones reglamentarias para la gestión del "Fondo para intervenciones ante la ocurrencia de desastres naturales" y demás normas que se derivan de las indicadas Leyes, a las cuales nos sometemos en su integridad y asimismo, adjuntamos el informe con los contenidos mínimos señalados en el Anexo B del Reglamento, para el caso de actividades de emergencia.

Somos responsables de la veracidad de los documentos e información que presentamos.

Atentamente,

MUNICIPALIDAD DISTRITAL DE URPAY

Bary P. Mendoza Martínez
ALCALDE

BARY PERCY MENDOZA MARTINEZ
Alcalde de la Municipalidad Distrital de Urpay
DNI:18206823
RUC:20231552490

¹ La Cuadragésima Tercera Disposición Complementaria Final de la Ley N° 30518, Ley de Presupuesto del Sector Público para el Año Fiscal 2017 y la Tercera Disposición Complementaria Modificatoria del Decreto Legislativo N° 1341

ANEXO B

B.3 CONTENIDOS MÍNIMOS DEL INFORME PARA ACTIVIDADES DE EMERGENCIA

• **Código y nombre del Pliego solicitante**

Código : 301188

Pliego solicitante : MUNICIPALIDAD DISTRITAL DE URPAY

• **Código y nombre de la Unidad Ejecutora**

Código : 301188

Unidad ejecutora : MUNICIPALIDAD DISTRITAL DE URPAY

• **Ubicación de la intervención**

(departamento/provincia/distrito/coordenadas UTM)

Departamento : LA LIBERTAD

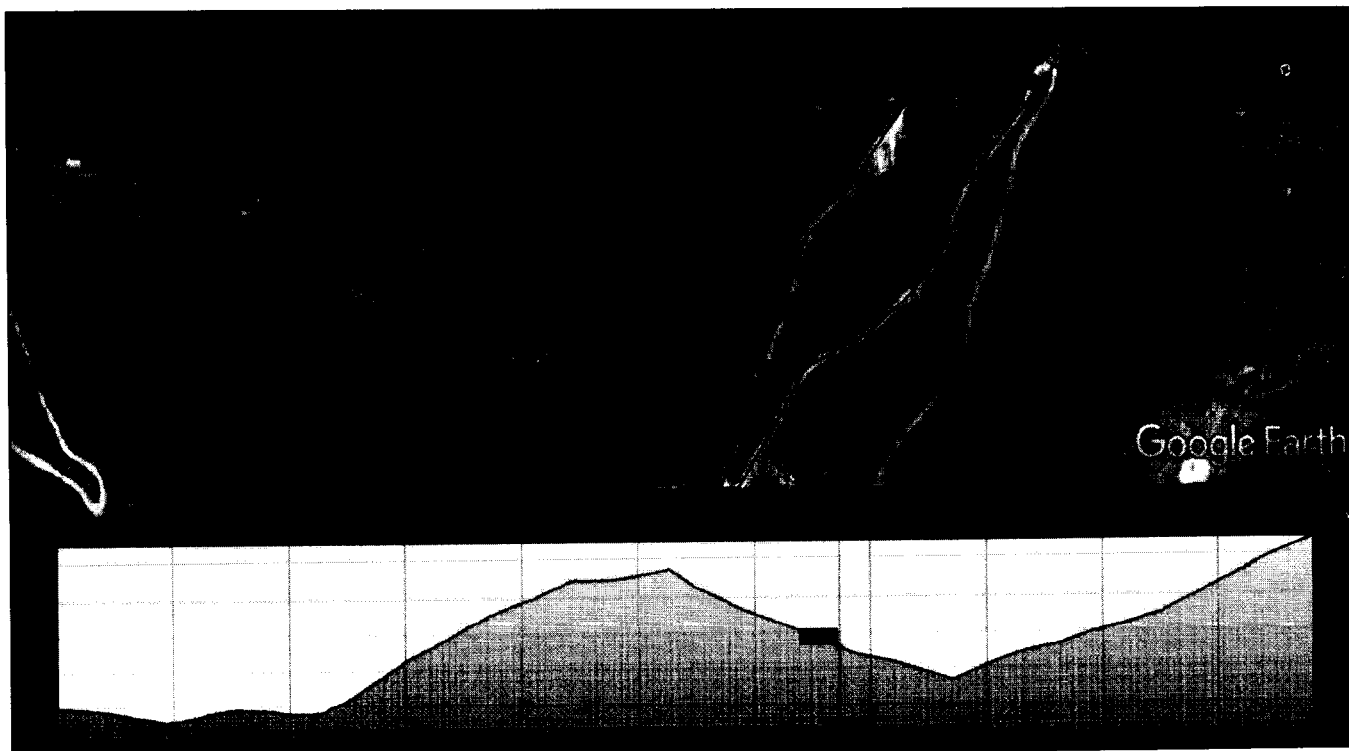
Provincia : PATAZ

Distrito : URPAY

Centro poblado o localidad : URPAY Y PARIAMARCA


Coordenadas de inicio : 240786.00E, 9075353.00N, WGS84 DATUM

Coordenadas de fin : 240588.00E, 9074784.00N, WGS84 DATUM



Img01: Vista del tramo crítico de la carretera que une las localidades de Pachomonte y Cochabamba Nuevo.
FUENTE: Google Earth pro.

MUNICIPALIDAD DISTRITAL DE URPAY
[Handwritten Signature]
 Ing. Roberto Miranda Sotomayor
 JEFE DE LA DIVISION DE DESARROLLO
 URBANO Y RURAL



Img01: Vista general de los tramos de carreteras que van a ser intervenidos en el Distrito de Urpay.
 FUENTE: Google Earth pro.

- **Denominación de la actividad (nombre conforme a la Tipología señalada en el Anexo A)**

Reconformación de La Plataforma de La Carretera, como respuesta ante la ocurrencia de intensas lluvias, en el Tramo Urpay – Pariamarca, del Distrito de Urpay, Provincia de Patate, Región la Libertad, declarado en estado de emergencia mediante DS N°042-2020-PCM.

- **Tipología:** Atención de la transitabilidad de las vías – 067. KILOMETRO

- **Breve descripción de los daños (sobre la base del registro SINPAD) COD. SINPAD 120571**

El día 04 de febrero del 2018 a partir de las 8:00 p.m. y debido a las intensas y constantes lluvias presentadas en el Distrito de Urpay, se han producido derrumbes de laderas y socavación en distintos tramos de la carretera que une las localidades de Urpay y Pariamarca, originando esto la presencia de cárcavas, zanjas, huecos y acumulación de material derrumbado sobre la plataforma de la carretera, generando la intransitabilidad vehicular y peatonal además del aislamiento temporal de varios sectores perjudicando la actividad comercial en el Distrito.

De manera general las intensas lluvias han causado daños en la infraestructura vial del Distrito de Urpay (trocas y caminos vecinales); en este caso el tramo que une las localidades de Urpay y Pariamarca, afectando las actividades que realiza la población en los caseríos y sectores convergentes a la trocha carrozable afectada.

MUNICIPALIDAD DISTRITAL DE URPAY
 Ing. Robertito Miranda Sobrados
 JEFE DE LA DIVISION DE DESARROLLO URBANO Y RURAL

• **Breve descripción de la actividad de emergencia**

Con la finalidad de dar respuesta inmediata a los daños ocasionados por las intensas lluvias que causaron la erosión de la trocha mencionada, se rehabilitaran los tramos intransitables por huecos y derrumbes en la trocha carrozable que une las localidades de Urpay y Pariamarca, esta respuesta y rehabilitación se efectuara para recuperar la plataforma de rodadura realizando los siguientes trabajos:

1. Movilización y Desmovilización de Maquinaria en 01 GLB: Transportada en camión plataforma cama baja, 01 Excavadora sobre orugas de 300-330 HP, 02 volquetes de 15m³ de capacidad. El recorrido empieza desde el centro poblado de Tayabamba hasta la zona a intervenir (tramo de carretera que une las localidades de Urpay y Pariamarca) en el Distrito de Urpay.
2. Remoción de 1,200m³ de Derrumbes con Maquinaria como se detalla en el sustento de metrados. Estos trabajos se realizarán con 01 Excavadora sobre orugas en la zona más crítica del tramo que une las localidades de Urpay y Pariamarca.
3. Eliminación de 1,200m³ de desmonte con Maquinaria, como se detalla en los metrados, hasta una distancia máxima de 5Km. Este trabajo se realizará con 01 Excavador sobre orugas y 02 volquetes de 15m³ de capacidad, desde la zona a intervenir hasta los terrenos en ladera y baldíos sin sembrar que se encuentran cerca, hasta una distancia máxima de 5Km.


• **Metas físicas a ejecutar (en base a las unidades de medidas de la Tipología señalada en el Anexo A)**

PARTIDA	U.M.	CANTIDAD
MOVILIZACION Y DESMOVILIZACION DE MAQUINARIA PESADA	GLB	1.00
REMOCION DE DERRUMBES CON MAQUINARIA	M3	1,080.00
ELIMINACION DE DESMONTE CON MAQUINARIA DM=5 km	M3	1,080.00

Se va a intervenir un total de 1.00Km de trocha carrozable

• **Cantidad de población a ser beneficiada**

250 habitantes

MUNICIPALIDAD DISTRITAL DE URPAY

 Ing. Roberto Giranda Sobrados
 JEFE DE LA DIVISION DE DESARROLLO URBANO Y RURAL

- Tiempo estimado de ejecución de la intervención

PROCESO ADMINISTRATIVO	EJECUCION FISICA	LIQUIDACION	PLAZO REAL
5dc	15dc	10dc	30-35dc

- Presupuesto requerido, incluyendo el detalle por genérica y específica de gasto, conforme a lo siguiente:

PRESUPUESTO DE LA ACTIVIDAD DE EMERGENCIA					
ITEM	PARTIDA	UNIDAD DE MEDIDA	CANTIDAD	COSTO UNITARIO (S/)	SUB TOTAL (S/)
01	TRABAJOS PRELIMINARES				3,916.80
01.01	MOVILIZACION Y DESMOVILIZACION DE MAQUINARIA PESADA	glb	1.00	3,916.80	3,916.80
02	MOVIMIENTO DE TIERRAS				31,488.00
02.01	REMOCION DE DERRUMBES CON MAQUINARIA	m3	1,080.00	7.00	7,560.00
02.02	ELIMINACION DE DESMONTE CON MAQUINARIA DM=5 km	m3	1,0800.00	19.24	20,779.20
COSTO DIRECTO					32,256.00
GASTOS GENERALES (0.00%)					0.00
PRESUPUESTO TOTAL					32,256.00
SON: TRENTIDOS MIL DOSCIENTOS CINCUENTISEIS Y 00/100 SOLES					

DETALLE POR GENÉRICA Y ESPECÍFICA DE GASTO							
ITEM	GENÉRICA DE GASTO	ESPECÍFICA DE GASTO	Descripción	UNIDAD DE MEDIDA	CANTIDAD	COSTO UNITARIO	SUB TOTAL (S/)
01	2.3	2.3.27.112	TRANSPORTE Y TRASLADO DE CARGA, BIENES Y MATERIALES				
01.01	2.3	2.3.27.112	TRANSPORTE Y TRASLADO DE CARGA, BIENES Y MATERIALES	GLB	1.00	3,916.80	S/3,916.80
02	2.3	2.3.25.14	ALQUILER DE MAQUINARIAS Y EQUIPOS				
02.01	2.3	2.3.25.15	ALQUILER DE MAQUINARIAS Y EQUIPOS	HM	21.6000	350.00	S/8,400.00
02.02	2.3	2.3.25.16	ALQUILER DE MAQUINARIAS Y EQUIPOS	HM	99.6939	208.43	S/20,779.20
PRESUPUESTO TOTAL							S/32,256.00

ANEXOS:

- o PANEL FOTOGRAFICO
- o PRESUPUESTO
- o METRADOS
- o COSTOS

MUNICIPALIDAD DISTRITAL DE URPAY
[Firma]
 Ina Roberito Wiranda Sobrado
 JEFE DE LA DIVISION DE DESARROLLO URBANO Y RURAL

MUNICIPALIDAD DISTRITAL DE URPAY
[Firma]
 Bary P. Mendoza Martinez
 ALCALDE

MUNICIPALIDAD DISTRITAL DE URPAY
[Firma]
 CPC. Thomas B. Franco Bogarin
 PLANIFICACION Y PRESUPUESTO

PANEL FOTOGRAFICO



Img.01: Vista de la remoción manual del derrumbe en la carretera.



Img.02: Vista del derrumbe en la plataforma de la carretera.


MUNICIPALIDAD DISTRITAL DE URPAY
[Handwritten Signature]
Ing. Roberito Miranda Sobrados
JEFE DE LA DIVISION DE DESARROLLO
DE BARRIO Y RURAL



Img.03: Vista del derrumbe en la plataforma de la carretera.



Img.04: Vista del derrumbe en la plataforma de la carretera.

MUNICIPALIDAD DISTRITAL DE URPAY

 Ing. Roberto Miranda Sobrados
 JEFE DE LA DIVISION DE DESARROLLO
 URBANO Y RURAL

Presupuesto 1105001 RECONFORMACIÓN DE LA PLATAFORMA DE LA CARRETERA, COMO RESPUESTA ANTE LA OCURRENCIA DE INTENSAS LLUVIAS, EN EL TRAMO URPAY - PARIAMARCA, DEL DISTRITO DE URPAY, PROVINCIA DE PATAZ, REGIÓN LA LIBERTAD

Subpresupuesto 001 TOTAL
 Cliente MUNICIPALIDAD DISTRITAL DE URPAY Costo al 18/04/2020
 Lugar LA LIBERTAD - PATAZ - URPAY

Item	Descripción	Und.	Metrado	Precio S/.	Parcial S/.
01	TRABAJOS PRELIMINARES				3,916.80
01.01	MOVILIZACION Y DESMOVILIZACION DE MAQUINARIA PESADA	glb	1.00	3,916.80	3,916.80
02	MOVIMIENTO DE TIERRAS				28,339.20
02.01	REMOCION DE DERRUMBES CON MAQUINARIA	m3	1,080.00	7.00	7,560.00
02.02	ELIMINACION DE DESMONTE CON MAQUINARIA DM=5 km	m3	1,080.00	19.24	20,779.20
	Costo Directo				32,256.00

SON : TRENTIDOS MIL DOSCIENTOS CINCUENTISEIS Y 00/100 SOLES

OBRA: RECONFORMACIÓN DE LA PLATAFORMA DE LA CARRETERA, COMO RESPUESTA ANTE LA OCURRENCIA DE INTENSAS LLUVIAS, EN EL TRAMO URPAY - PARIAMARCA, DEL DISTRITO DE URPAY, PROVINCIA DE PATAZ, REGIÓN LA LIBERTAD

LUGAR: LA LIBERTAD - PATAZ - URPAY



01	TRABAJOS PRELIMINARES							
			1.00				1.00	
02	MOVIMIENTO DE TIERRAS							
			1.00	1000.00	4.00	0.27	1080.00	
			1.00	1000.00	4.00	0.27	1080.00	

MUNICIPALIDAD DISTRITAL DE URPAY

 Ing. Roberto Miranda Sobrados
 JEFE DE LA DIVISION DE DESARROLLO ORGANIZACIONAL Y RURAL

Precios y cantidades de recursos requeridos por tipo

Obra 1105001


RECONFORMACIÓN DE LA PLATAFORMA DE LA CARRETERA, COMO RESPUESTA ANTE LA OCURRENCIA DE INTENSAS LLUVIAS, EN EL TRAMO URPAY - PARIAMARCA, DEL DISTRITO DE URPAY, PROVINCIA DE PATAZ, REGIÓN LA LIBERTAD

Subpresupuesto 001
Fecha 18/04/2020
Lugar 130813
Código Recurso

TOTAL

LA LIBERTAD - PATAZ - URPAY

Unidad	Cantidad	Precio S/.	Parcial S/.
MATERIALES			
02030300010011 MOVILIZACION Y DESMOVILIZACION DE MAQUINARIA PESADA glb	1.0000	3,916.80	3,916.80
			3,916.80
EQUIPOS			
03011700010005 EXCAVADORA DE ORUGAS DE 300-330 HP hm	54.8640	350.00	19,202.40
03012200040001 CAMION VOLQUETE DE 15 m3 hm	66.4200	137.50	9,136.80
			28,339.20
	Total	S/.	32,256.00


 MUNICIPIALIDAD DISTRITAL DE URPAY
 Ing. Roberto Miranda Sobrados
 JEFE DE LA DIVISION DE DESARROLLO URBANO Y RURAL

12

**FORMATO N° 03:
SOLICITUD**

(Fondo para intervenciones ante la ocurrencia de desastres naturales - Ley N° 30458)

Urpay, 21 de abril del 2020

OFICIO N° 033-2020/A-MDU

Señores

Secretaría Técnica

COMISIÓN MULTISECTORIAL DEL "FONDO PARA INTERVENCIONES ANTE LA OCURRENCIA DE DESASTRES NATURALES"

Presente.-

Asunto: Solicitud de financiamiento de actividades de emergencia con cargo a los recursos del Fondo para intervenciones ante la ocurrencia de desastres naturales

Referencia: Ley N° 30458, Ley que regula diversas medidas para financiar la ejecución de proyectos de inversión pública en apoyo de gobiernos regionales y locales, los juegos panamericanos y para panamericanos y la ocurrencia de desastres naturales¹, normas complementarias y modificatorias.


De acuerdo a lo establecido en la Ley N° 30458, la Ley N° 30518, Decreto Legislativo N° 1341 y las Disposiciones reglamentarias para la gestión del "Fondo para intervenciones ante la ocurrencia de desastres naturales", la **Municipalidad Distrital de Urpay** que represento, tiene a bien poner a consideración de la Comisión Multisectorial, la actividad de emergencia denominado: **Reconformación de La Plataforma de La Carretera, como respuesta ante la ocurrencia de intensas lluvias, en el Tramo Olgoyacu – La Piscigranja, del Distrito de Urpay, Provincia de Pataz, Región la Libertad, declarado en estado de emergencia mediante DS N°042-2020-PCM.**

La información y documentación que presentamos considera una inversión total de **S/. 35,488.00.**

Declaro que he tomado conocimiento de todas las condiciones establecidas en la Ley N° 30458, la Ley N° 30518, y las Disposiciones reglamentarias para la gestión del "Fondo para intervenciones ante la ocurrencia de desastres naturales" y demás normas que se derivan de las indicadas Leyes, a las cuales nos sometemos en su integridad y asimismo, adjuntamos el informe con los contenidos mínimos señalados en el Anexo B del Reglamento, para el caso de actividades de emergencia.

Somos responsables de la veracidad de los documentos e información que presentamos.

Atentamente,


MUNICIPALIDAD DISTRITAL DE URPAY
Bary P. Mendoza Martinez
ALCALDE

BARY PERCY MENDOZA MARTINEZ
Alcalde de la Municipalidad Distrital de Urpay
DNI:18206823
RUC:20231552490

¹ La Cuadragésima Tercera Disposición Complementaria Final de la Ley N° 30518, Ley de Presupuesto del Sector Público para el Año Fiscal 2017 y la Tercera Disposición Complementaria Modificatoria del Decreto Legislativo N° 1341

ANEXO B

B.3 CONTENIDOS MÍNIMOS DEL INFORME PARA ACTIVIDADES DE EMERGENCIA

• **Código y nombre del Pliego solicitante**

Código : 301188

Pliego solicitante : MUNICIPALIDAD DISTRITAL DE URPAY

• **Código y nombre de la Unidad Ejecutora**

Código : 301188

Unidad ejecutora : MUNICIPALIDAD DISTRITAL DE URPAY

• **Ubicación de la intervención
(departamento/provincia/distrito/coordenadas UTM)**

Departamento : LA LIBERTAD

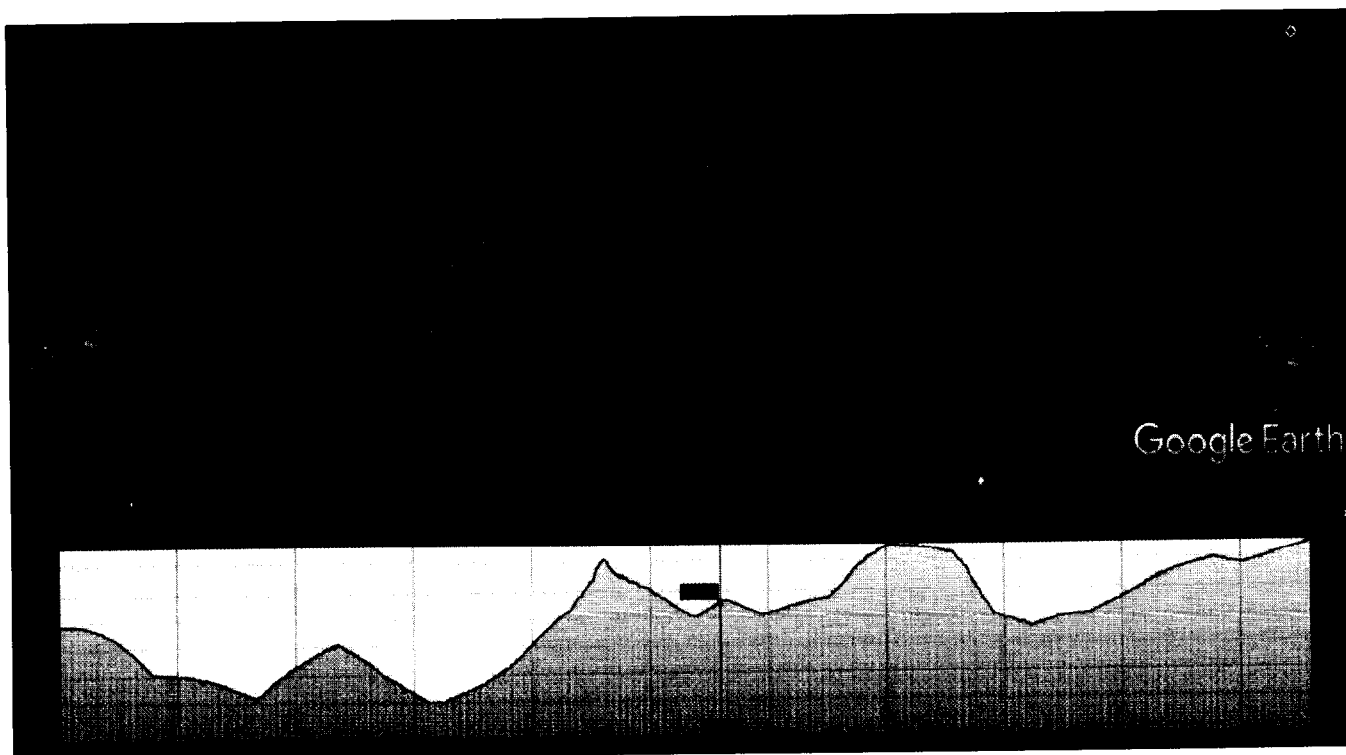
Provincia : PATAZ

Distrito : URPAY

Centro poblado o localidad : OLGoyACU Y LA PISCIGRANJA


Coordenadas de inicio : 237085.00E, 9078544.00N, WGS84 DATUM

Coordenadas de fin : 236309.00E, 9079546.00N, WGS84 DATUM



Img01: Vista del tramo crítico de la carretera que une las localidades de Olgoyacu y La Piscigranja.
FUENTE: Google Earth pro.

MUNICIPALIDAD DISTRITAL DE URPAY
[Handwritten Signature]
 Ing. Roberto Miranda Sobrados
 JEFE DE LA DIVISION DE DESARROLLO
 URBANO Y RURAL



Img02: Vista general de los tramos de carreteras que van a ser intervenidos en el Distrito de Urpay.
FUENTE: Google Earth pro.

- **Denominación de la actividad (nombre conforme a la Tipología señalada en el Anexo A)**


Reconformación de La Plataforma de La Carretera, como respuesta ante la ocurrencia de intensas lluvias, en el Tramo Olgoyacu – La Piscigranja, del Distrito de Urpay, Provincia de Pataz, Región la Libertad, declarado en estado de emergencia mediante DS N°042-2020-PCM.

- **Tipología:** Atención de la transitabilidad de las vías – 067. KILOMETRO

- **Breve descripción de los daños (sobre la base del registro SINPAD) COD. SINPAD 120691**

El día 09 de febrero del 2018 a partir de las 4:00 a.m. y debido a las intensas y constantes lluvias presentadas en el Distrito de Urpay, se han producido derrumbes de laderas y socavación en distintos tramos de la carretera que une las localidades de Olgoyacu y La Piscigranja, originando esto la presencia de cárcavas, zanjas, huecos y acumulación de material derrumbado sobre la plataforma de la carretera, generando la intransitabilidad vehicular y peatonal además del aislamiento temporal de varios sectores perjudicando la actividad comercial en el Distrito.

De manera general las intensas lluvias han causado daños en la infraestructura vial del Distrito de Urpay (trocas y caminos vecinales); en este caso el tramo que une las localidades de Olgoyacu y La Piscigranja, afectando las actividades que realiza la población en los caseríos y sectores convergentes a la trocha carrozable afectada.

MUNICIPALIDAD DISTRITAL DE URPAY

 Ina. Roberto Grande Sobrados
 JEFE LA DIVISION DE DESARROLLO URBANO Y RURAL

• **Breve descripción de la actividad de emergencia**

Con la finalidad de dar respuesta inmediata a los daños ocasionados por las intensas lluvias que causaron la erosión de la trocha mencionada, se rehabilitaran los tramos intransitables por huecos y derrumbes en la trocha carrozable que une las localidades de Olgoyacu y La Piscigranja. esta respuesta y rehabilitación se efectuara para recuperar la plataforma de rodadura realizando los siguientes trabajos:

1. Movilización y Desmovilización de Maquinaria en 01 GLB: Transportada en camión plataforma cama baja, 01 Excavadora sobre orugas de 300-330 HP, 02 volquetes de 15m3 de capacidad. El recorrido empieza desde el centro poblado de Tayabamba hasta la zona a intervenir (tramo de carretera que une las localidades de Olgoyacu y La Piscigranja) en el Distrito de Urpay.
2. Remoción de 1,200m3 de Derrumbes con Maquinaria como se detalla en el sustento de metrados. Estos trabajos se realizarán con 01 Excavadora sobre orugas en la zona más crítica del tramo que une las localidades de Olgoyacu y La Piscigranja.
3. Eliminación de 1,200m3 de desmonte con Maquinaria, como se detalla en los metrados, hasta una distancia máxima de 5Km. Este trabajo se realizará con 01 Excavador sobre orugas y 02 volquetes de 15m3 de capacidad, desde la zona a intervenir hasta los terrenos en ladera y baldíos sin sembrar que se encuentran cerca, hasta una distancia máxima de 5Km.


• **Metas físicas a ejecutar (en base a las unidades de medidas de la Tipología señalada en el Anexo A)**

PARTIDA	U.M.	CANTIDAD
MOVILIZACION Y DESMOVILIZACION DE MAQUINARIA PESADA	GLB	1.00
REMOCION DE DERRUMBES CON MAQUINARIA	M3	1,200.00
ELIMINACION DE DESMONTE CON MAQUINARIA DM=5 km	M3	1,200.00

Se va a intervenir un total de 1.00Km de trocha carrozable

• **Cantidad de población a ser beneficiada**

250 habitantes


 MUNICIPALIDAD DISTRITAL DE URPAY
 Ing. Rubenito Miranda Sobrados
 JEFE DE LA DIVISION DE DESARROLLO URBANO Y RURAL

- Tiempo estimado de ejecución de la intervención

PROCESO ADMINISTRATIVO	EJECUCION FISICA	LIQUIDACION	PLAZO REAL
5dc	15dc	10dc	30-35dc

- Presupuesto requerido, incluyendo el detalle por genérica y específica de gasto, conforme a lo siguiente:

PRESUPUESTO DE LA ACTIVIDAD DE EMERGENCIA					
ITEM	PARTIDA	UNIDAD DE MEDIDA	CANTIDAD	COSTO UNITARIO (S/.)	SUB TOTAL (S/.)
01	TRABAJOS PRELIMINARES				4,000.00
01.01	MOVILIZACION Y DESMOVILIZACION DE MAQUINARIA PESADA	glb	1.00	4,000.00	4,000.00
02	MOVIMIENTO DE TIERRAS				31,488.00
02.01	REMOCION DE DERRUMBES CON MAQUINARIA	m3	1,200.00	7.00	8,400.00
02.02	ELIMINACION DE DESMONTE CON MAQUINARIA DM=5 km	m3	1,200.00	19.24	23,088.00
COSTO DIRECTO					35,488.00
GASTOS GENERALES (0.00%)					0.00
PRESUPUESTO TOTAL					35,488.00
SON: TRENTICINCO MIL CUATROCIENTOS OCHENTIOCHO Y 00/100 SOLES					

DETALLE POR GENÉRICA Y ESPECÍFICA DE GASTO							
ITEM	GENÉRICA DE GASTO	ESPECÍFICA DE GASTO	Descripción	UNIDAD DE MEDIDA	CANTIDAD	COSTO UNITARIO	SUB TOTAL (S/.)
01	2.3	2.3.27.112	TRANSPORTE Y TRASLADO DE CARGA, BIENES Y MATERIALES				
01.01	2.3	2.3.27.112	TRANSPORTE Y TRASLADO DE CARGA, BIENES Y MATERIALES	GLB	1.00	4,000.00	S/4,000.00
02	2.3	2.3.25.14	ALQUILER DE MAQUINARIAS Y EQUIPOS				
02.01	2.3	2.3.25.15	ALQUILER DE MAQUINARIAS Y EQUIPOS	HM	24.0000	350.00	S/8,400.00
02.02	2.3	2.3.25.16	ALQUILER DE MAQUINARIAS Y EQUIPOS	HM	110.7692	208.43	S/23,088.00
PRESUPUESTO TOTAL							S/35,488.00

ANEXOS:

- PANEL FOTOGRAFICO
- PRESUPUESTO
- METRADOS
- COSTOS


MUNICIPALIDAD DISTRITAL DE URPAY

Bary P. Mendoza Martinez
ALCALDE


MUNICIPALIDAD DISTRITAL DE URPAY
Ing. Roberito Miranda Sobrados
JEFE DE LA DIVISION DE DESARROLLO URBANO Y RURAL

MUNICIPALIDAD DISTRITAL DE URPAY
CP. Thomas B. Principe Bogarin
PLANIFICACION Y PRESUPUESTO

PANEL FOTOGRAFICO



Img.01: Vista del desmonte acumulado en la plataforma de la carretera



Img.02: Vista del desmonte acumulado en la plataforma de la carretera

MUNICIPALIDAD DISTRITAL DE URPAY
[Handwritten Signature]
Ing. Roberto Miranda Subrales
JEFE DE LA DIVISION DE DESARROLLO
URBANO Y RURAL



Img.03: Vista del desmonte acumulado en la plataforma de la carretera




Img.04: Vista del desmonte acumulado en la plataforma de la carretera

MUNICIPALIDAD DISTRITAL DE LURPAY
[Handwritten Signature]
Ing. Roberto Miranda Sobrados
JEFE DE LA DIVISION DE DESARROLLO
URBANO Y RURAL



Img.05: Vista del desmonte acumulado en la plataforma de la carretera



Img.06: Vista del desmonte acumulado en la plataforma de la carretera

MUNICIPALIDAD DISTRITAL DE LURPAY
[Handwritten Signature]
 Ina. Roberita Miranda Sobrados
 JEFE DE LA DIVISION DE DESARROLLO
 URBANO Y RURAL

Presupuesto

Presupuesto 1105001

RECONFORMACIÓN DE LA PLATAFORMA DE LA CARRETERA, COMO RESPUESTA ANTE LA OCURRENCIA DE INTENSAS LLUVIAS, EN EL TRAMO OLGoyACU - PISCIGRANJA, DEL DISTRITO DE URPAY, PROVINCIA DE PATAZ, REGIÓN LA LIBERTAD

Subpresupuesto 001

TOTAL

Cliente MUNICIPALIDAD DISTRITAL DE URPAY
Lugar LA LIBERTAD - PATAZ - URPAY

Costo al 18/04/2020


Item	Descripción	Und.	Metrado	Precio S/.	Parcial S/.
01	TRABAJOS PRELIMINARES				4,000.00
01.01	MOVILIZACION Y DESMOVILIZACION DE MAQUINARIA PESADA	glb	1.00	4,000.00	4,000.00
02	MOVIMIENTO DE TIERRAS				31,488.00
02.01	REMOCION DE DERRUMBES CON MAQUINARIA	m3	1,200.00	7.00	8,400.00
02.02	ELIMINACION DE DESMONTE CON MAQUINARIA DM=5 km	m3	1,200.00	19.24	23,088.00
	Costo Directo				35,488.00

SON : TRENTICINCO MIL CUATROCIENTOS OCHENTIOCHO Y 00/100 SOLES

OBRA: **RECONFORMACIÓN DE LA PLATAFORMA DE LA CARRETERA, COMO RESPUESTA ANTE LA OCURRENCIA DE INTENSAS LLUVIAS, EN EL TRAMO OLGoyACU - PISCIGRANJA, DEL DISTRITO DE URPAY, PROVINCIA DE PATAZ, REGIÓN LA LIBERTAD**

LUGAR: **LA LIBERTAD - PATAZ - URPAY**

01	TRABAJOS PRELIMINARES							
			1.00				1.00	
02	MOVIMIENTO DE TIERRAS							
			1.00	1000.00	4.00	0.30	1200.00	
			1.00	1000.00	4.00	0.30	1200.00	


 MUNICIPALIDAD DISTRITAL DE URPAY
 Ing. Roberito Miranda Sobrados
 JEFE DE LA DIVISION DE DESARROLLO URBANO Y RURAL

Precios y cantidades de recursos requeridos por tipo

Obra **1105001** RECONFORMACIÓN DE LA PLATAFORMA DE LA CARRETERA, COMO RESPUESTA ANTE LA OCURRENCIA DE INTENSAS LLUVIAS, EN EL TRAMO OLGoyACU - PISCIGRANJA, DEL DISTRITO DE URPAY, PROVINCIA DE PATAZ, REGIÓN LA LIBERTAD


Subpresupuesto **001** TOTAL

Fecha **18/04/2020**

Lugar **130813**

Código **Recurso** LA LIBERTAD - PATAZ - URPAY

	Unidad	Cantidad	Precio S/.	Parcial S/.
MATERIALES				
02030300010011	MOVILIZACION Y DESMOVILIZACION DE MAQUINARIA PESADA	glb	1.0000	4,000.00
				4,000.00
EQUIPOS				
03011700010005	EXCAVADORA DE ORUGAS DE 300-330 HP	hm	60.9600	21,336.00
03012200040001	CAMION VOLQUETE DE 15 m3	hm	73.8000	10,152.00
				31,488.00
		Total	S/.	35,488.00


 MUNICIPIALIDAD DISTRITAL DE URPAY
 Ing. Roberto Miranda Sobrados
 JEFE DE LA DIVISION DE DESARROLLO URBANO Y RURAL

**FORMATO N° 03:
SOLICITUD**

(Fondo para intervenciones ante la ocurrencia de desastres naturales - Ley N° 30458)
Urpay, 21 de abril del 2020

OFICIO N° 034-2020/A-MDU

Señores

Secretaría Técnica

COMISIÓN MULTISECTORIAL DEL "FONDO PARA INTERVENCIONES ANTE LA OCURRENCIA DE DESASTRES NATURALES"

Presente.-

Asunto: Solicitud de financiamiento de actividades de emergencia con cargo a los recursos del Fondo para intervenciones ante la ocurrencia de desastres naturales

Referencia: Ley N° 30458, Ley que regula diversas medidas para financiar la ejecución de proyectos de inversión pública en apoyo de gobiernos regionales y locales, los juegos panamericanos y para panamericanos y la ocurrencia de desastres naturales¹, normas complementarias y modificatorias.


De acuerdo a lo establecido en la Ley N° 30458, la Ley N° 30518, Decreto Legislativo N° 1341 y las Disposiciones reglamentarias para la gestión del "Fondo para intervenciones ante la ocurrencia de desastres naturales", la **Municipalidad Distrital de Urpay** que represento, tiene a bien poner a consideración de la Comisión Multisectorial, de la actividad de emergencia denominado: **Reconformación de La Plataforma de La Carretera, como respuesta ante la ocurrencia de intensas lluvias, en el Tramo Pachomonte – Cochabamba Nuevo, del Distrito de Urpay, Provincia de Pataz, Región la Libertad, declarado en estado de emergencia mediante DS N°042-2020-PCM.**

La información y documentación que presentamos considera una inversión total de **S/ 32,256.00.**

Declaro que he tomado conocimiento de todas las condiciones establecidas en la Ley N° 30458, la Ley N° 30518, y las Disposiciones reglamentarias para la gestión del "Fondo para intervenciones ante la ocurrencia de desastres naturales" y demás normas que se derivan de las indicadas Leyes, a las cuales nos sometemos en su integridad y asimismo, adjuntamos el informe con los contenidos mínimos señalados en el Anexo B del Reglamento, para el caso de actividades de emergencia.

Somos responsables de la veracidad de los documentos e información que presentamos.

Atentamente,

MUNICIPALIDAD DISTRITAL DE URPAY

Bary P. Mendoza Martínez
ALCALDE

BARY PERCY MENDOZA MARTINEZ
Alcalde de la Municipalidad Distrital de Urpay
DNI:18206823
RUC:20231552490

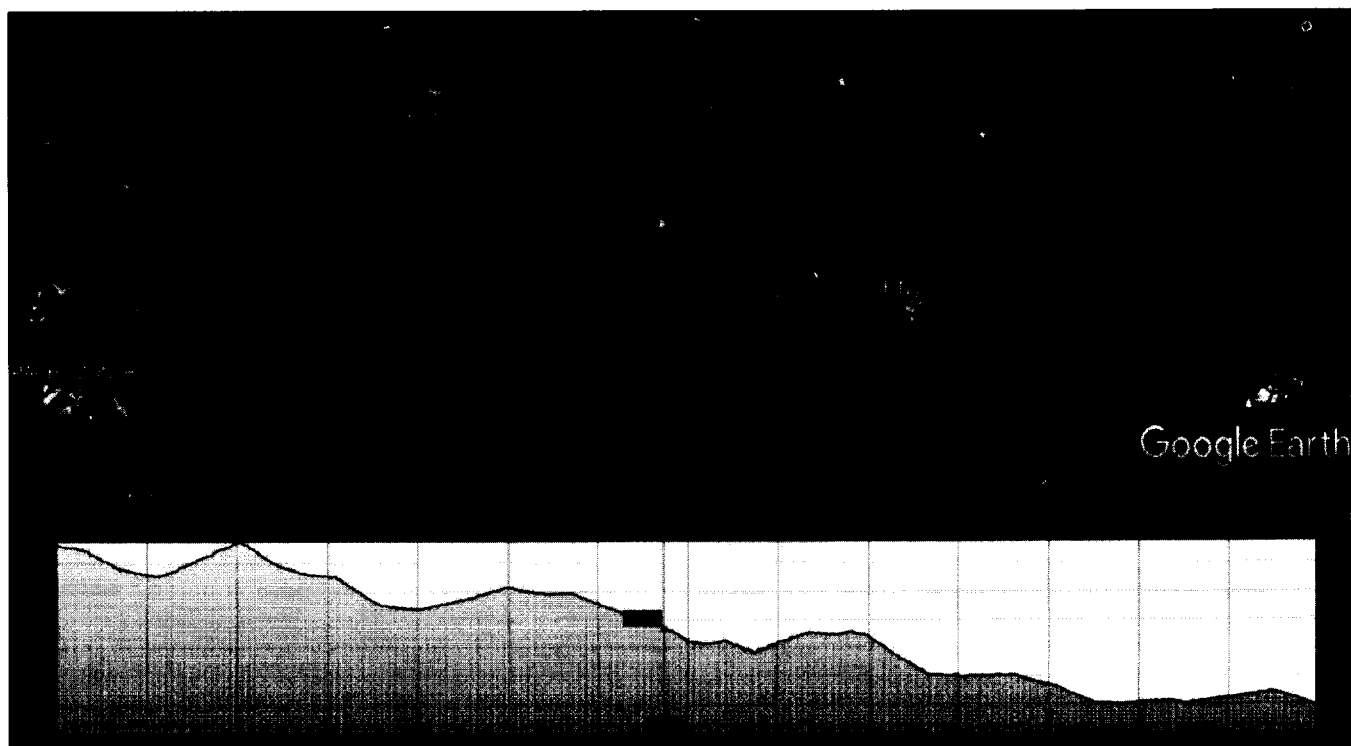
¹ La Cuadragésima Tercera Disposición Complementaria Final de la Ley N° 30518, Ley de Presupuesto del Sector Público para el Año Fiscal 2017 y la Tercera Disposición Complementaria Modificatoria del Decreto Legislativo N° 1341

ANEXO B

B.3 CONTENIDOS MÍNIMOS DEL INFORME PARA ACTIVIDADES DE EMERGENCIA

- **Código y nombre del Pliego solicitante**
Código : 301188
Pliego solicitante : MUNICIPALIDAD DISTRITAL DE URPAY
- **Código y nombre de la Unidad Ejecutora**
Código : 301188
Unidad ejecutora : MUNICIPALIDAD DISTRITAL DE URPAY
- **Ubicación de la intervención
(departamento/provincia/distrito/coordenadas UTM)**

Departamento : LA LIBERTAD
Provincia : PATAZ
Distrito : URPAY
Centro poblado o localidad : PACHOMONTE Y COCHABAMA NUEVO
Coordenadas de inicio : 238082.00E, 9077663.00N, WGS84 DATUM
Coordenadas de fin : 238745.00E, 9077018.00N, WGS84 DATUM



Img01: Vista del tramo crítico de la carretera que une las localidades de Pachomonte y Cochabamba Nuevo.
FUENTE: Google Earth pro.

MUNICIPALIDAD DISTRITAL DE URPAY
[Handwritten Signature]
Ing. Roberto Miranda Sobrados
JEFE DE LA DIVISION DE DESARROLLO
URBANO Y RURAL



Img02: Vista general de los tramos de carreteras que van a ser intervenidas en el Distrito de Urcay.
 FUENTE: Google Earth pro.

- **Denominación de la actividad (nombre conforme a la Tipología señalada en el Anexo A)**

Reconformación de La Plataforma de La Carretera, como respuesta ante la ocurrencia de intensas lluvias, en el Tramo Pachomonte – Cochabamba Nuevo, del Distrito de Urcay, Provincia de Pataz, Región la Libertad, declarado en estado de emergencia mediante DS N°042-2020-PCM.

- **Tipología:** Atención de la transitabilidad de las vías – 067. KILOMETRO

- **Breve descripción de los daños (sobre la base del registro SINPAD) COD. SINPAD 120709**

El día 27 de febrero del 2018 a partir de las 3:00 p.m. y debido a las intensas y constantes lluvias presentadas durante todo el día en el Distrito de Urcay, se han producido derrumbes de laderas y socavación en distintos tramos de la carretera que une las localidades de Pachomonte y Cochabamba Nuevo, originando esto la presencia de cárcavas, zanjas, huecos y acumulación de material derrumbado sobre la plataforma de la carretera, generando la intransitabilidad vehicular y peatonal además del aislamiento temporal de varios sectores perjudicando la actividad comercial en el Distrito.

De manera general las intensas lluvias han causado daños en la infraestructura vial del Distrito de Urcay (trocas y caminos vecinales); en este caso el tramo que une las localidades de Pachomonte y Cochabamba Nuevo, afectando las actividades que realiza la población en los caseríos y sectores convergentes a la trocha carrozable afectada.

MUNICIPALIDAD DISTRITAL DE URUPAY
 Ing. Roberto Miranda Sobrado
 JEFE DE LA DIVISION DE DESARROLLO
 URBANO Y RURAL

- **Breve descripción de la actividad de emergencia**

Con la finalidad de dar respuesta inmediata a los daños ocasionados por las intensas lluvias que causaron la erosión de la trocha mencionada, se rehabilitaran los tramos intransitables por huecos y derrumbes en la trocha carrozable que une las localidades de Pachomonte y Cochabamba nuevo, esta respuesta y rehabilitación se efectuara para recuperar la plataforma de rodadura realizando los siguientes trabajos:

1. Movilización y Desmovilización de Maquinaria en 01 GLB: Transportada en camión plataforma cama baja, 01 Excavadora sobre orugas de 300-330 HP, 02 volquetes de 15m³ de capacidad. El recorrido empieza desde el centro poblado de Tayabamba hasta la zona a intervenir (tramo de carretera que une las localidades de Pachomonte y Cochabamba Nuevo) en el Distrito de Urcay.
2. Remoción de 1,200m³ de Derrumbes con Maquinaria como se detalla en el sustento de metrados. Estos trabajos se realizarán con 01 Excavadora sobre orugas en la zona más crítica del tramo que une las localidades de Pachomonte y Cochabamba Nuevo.
3. Eliminación de 1,200m³ de desmonte con Maquinaria, como se detalla en los metrados, hasta una distancia máxima de 5Km. Este trabajo se realizará con 01 Excavador sobre orugas y 02 volquetes de 15m³ de capacidad, desde la zona a intervenir hasta los terrenos en ladera y baldíos sin sembrar que se encuentran cerca, hasta una distancia máxima de 5Km.

- **Metas físicas a ejecutar (en base a las unidades de medidas de la Tipología señalada en el Anexo A)**

PARTIDA	U.M.	CANTIDAD
MOVILIZACION Y DESMOVILIZACION DE MAQUINARIA PESADA	GLB	1.00
REMOCION DE DERRUMBES CON MAQUINARIA	M3	1,080.00
ELIMINACION DE DESMONTE CON MAQUINARIA DM=5 km	M3	1,080.00

Se va a intervenir un total de 1.00Km de trocha carrozable

- **Cantidad de población a ser beneficiada**

250 habitantes

MUNICIPALIDAD DISTRITAL DE URCAY
 Ing. Roberto Miranda Sobrados
 JEFE DE LA DIVISION DE DESARROLLO URBANO Y RURAL

- Tiempo estimado de ejecución de la intervención

PROCESO ADMINISTRATIVO	EJECUCION FISICA	LIQUIDACION	PLAZO REAL
5dc	15dc	10dc	30-35dc

- Presupuesto requerido, incluyendo el detalle por generica y especifica de gasto, conforme a lo siguiente:

PRESUPUESTO DE LA ACTIVIDAD DE EMERGENCIA					
ITEM	PARTIDA	UNIDAD DE MEDIDA	CANTIDAD	COSTO UNITARIO (S/.)	SUB TOTAL (S/.)
01	TRABAJOS PRELIMINARES				3,916.80
01.01	MOVILIZACION Y DESMOVILIZACION DE MAQUINARIA PESADA	glb	1.00	3,916.80	3,916.80
02	MOVIMIENTO DE TIERRAS				31,488.00
02.01	REMOCION DE DERRUMBES CON MAQUINARIA	m3	1,080.00	7.00	7,560.00
02.02	ELIMINACION DE DESMONTE CON MAQUINARIA DM=5 km	m3	1,0800.00	19.24	20,779.20
COSTO DIRECTO					32,256.00
GASTOS GENERALES (0.00%)					0.00
PRESUPUESTO TOTAL					32,256.00
SON: TRENTIDOS MIL DOSCIENTOS CINCUENTISEIS Y 00/100 SOLES					

DETALLE POR GENERICA Y ESPECIFICA DE GASTO							
ITEM	GENERICA DE GASTO	ESPECIFICA DE GASTO	Descripción	UNIDAD DE MEDIDA	CANTIDAD	COSTO UNITARIO	SUB TOTAL (S/.)
01	2.3	2.3.27.112	TRANSPORTE Y TRASLADO DE CARGA, BIENES Y MATERIALES				
01.01	2.3	2.3.27.112	TRANSPORTE Y TRASLADO DE CARGA, BIENES Y MATERIALES	GLB	1.00	3,916.80	S/3,916.80
02	2.3	2.3.25.14	ALQUILER DE MAQUINARIAS Y EQUIPOS				
02.01	2.3	2.3.25.15	ALQUILER DE MAQUINARIAS Y EQUIPOS	HM	21.6000	350.00	S/8,400.00
02.02	2.3	2.3.25.16	ALQUILER DE MAQUINARIAS Y EQUIPOS	HM	99.6939	208.43	S/20,779.20
PRESUPUESTO TOTAL							S/32,256.00

ANEXOS:


- PANEL FOTOGRAFICO
- PRESUPUESTO
- METRADOS
- COSTOS

MUNICIPALIDAD DISTRITAL DE URPAY



Bary P. Mendoza Martinez
ALCALDE

MUNICIPALIDAD DISTRITAL DE URPAY



Ing. Roberito Sotomayor
JEFE DE LA DIVISION DE DESARROLLO URBANO Y RURAL

MUNICIPALIDAD DISTRITAL DE URPAY



CPC. Thomas B. Principe Bogarin
PLANIFICACION Y PRESUPUESTO

PANEL FOTOGRAFICO




Img.01: Vista del desmonte sobre la plataforma de la carretera



Img.02: Vista del desmonte sobre la plataforma de la carretera

MUNICIPALIDAD DISTRITAL DE URPAY
[Handwritten Signature]
Ing. Roberto Girardo Sobrados
JEFE DE LA DIVISION DE DESARROLLO
ORGANIZATIVO Y RURAL



Img.03: Vista del desmonte sobre la plataforma de la carretera



Img.04: Vista del desmonte sobre la plataforma de la carretera

MUNICIPALIDAD DISTRITAL DE URPAY
[Handwritten Signature]
Ing. Rubenito Sorando Sobrados
SECTOR DE LA DIVISION DE DESARROLLO
URBANO Y RURAL

Presupuesto

Presupuesto 1105001

RECONFORMACIÓN DE LA PLATAFORMA DE LA CARRETERA, COMO RESPUESTA ANTE LA OCURRENCIA DE INTENSAS LLUVIAS, EN EL TRAMO PACHOMONTE - COCHABAMBA NUEVO, DEL DISTRITO DE URPAY, PROVINCIA DE PATAZ, REGIÓN LA LIBERTAD

Subpresupuesto 001

TOTAL

Cliente **MUNICIPALIDAD DISTRITAL DE URPAY**
Lugar **LA LIBERTAD - PATAZ - URPAY**

Costo al **18/04/2020**

Item	Descripción	Und.	Metrado	Precio S/.	Parcial S/.
01	TRABAJOS PRELIMINARES				3,916.80
01.01	MOVILIZACION Y DESMOVILIZACION DE MAQUINARIA PESADA	glb	1.00	3,916.80	3,916.80
02	MOVIMIENTO DE TIERRAS				28,339.20
02.01	REMOCION DE DERRUMBES CON MAQUINARIA	m3	1,080.00	7.00	7,560.00
02.02	ELIMINACION DE DESMONTE CON MAQUINARIA DM=5 km	m3	1,080.00	19.24	20,779.20
	Costo Directo				32,256.00


SON : TRENTIDOS MIL DOSCIENTOS CINCUENTISEIS Y 00/100 SOLES

RECONFORMACIÓN DE LA PLATAFORMA DE LA CARRETERA, COMO RESPUESTA ANTE LA OCURRENCIA DE OBRA: INTENSAS LLUVIAS, EN EL TRAMO PACHOMONTE - COCHABAMBA NUEVO, DEL DISTRITO DE URPAY, PROVINCIA DE PATAZ, REGIÓN LA LIBERTAD

LUGAR: LA LIBERTAD - PATAZ - URPAY



01	TRABAJOS PRELIMINARES							
			1.00				1.00	
02	MOVIMIENTO DE TIERRAS							
			1.00	1000.00	4.00	0.27	1080.00	
			1.00	1000.00	4.00	0.27	1080.00	


MUNICIPALIDAD DISTRITAL DE URPAY
Ing. Roberto Miranda Sobrados
JEFE DE LA DIVISION DE DESARROLLO URBANO Y RURAL

Precios y cantidades de recursos requeridos por tipo


Obra **1105001**
 Subpresupuesto **001**
 Fecha **18/04/2020**
 Lugar **130813**
 Código **Recurso**

RECONFORMACIÓN DE LA PLATAFORMA DE LA CARRETERA, COMO
 RESPUESTA ANTE LA OCURRENCIA DE INTENSAS LLUVIAS, EN EL
 TRAMO PACHOMONTE - COCHABAMBA NUEVO, DEL DISTRITO DE
 URPAY, PROVINCIA DE PATAZ, REGIÓN LA LIBERTAD

TOTAL

LA LIBERTAD - PATAZ - URPAY

		Unidad	Cantidad	Precio S/.	Parcial S/.
MATERIALES					
02030300010011	MOVILIZACION Y DESMOVILIZACION DE MAQUINARIA PESADA	gib	1.0000	3,916.80	3,916.80
					3,916.80
EQUIPOS					
03011700010005	EXCAVADORA DE ORUGAS DE 300-330 HP	hm	54.8640	350.00	19,202.40
03012200040001	CAMION VOLQUETE DE 15 m3	hm	66.4200	137.50	9,136.80
					28,339.20
				Total	S/ 32,256.00


 MUNICIPALIDAD DISTRITAL DE URPAY
 Ina. Roberito Miranda Sobrados
 JEFE DE LA DIVISION DE DESARROLLO URBANO Y RURAL