

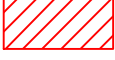







Leyenda

-  Ruta de Evacuación
-  Zona Segura
-  Zona Inundable
-  Red Vial

Fuente:
 Municipalidad Distrital de Olmos
 Instituto Nacional de Estadística e Informática - INEI
 Instituto Nacional de Defensa Civil - INDECI
 * Zona Inundable Referencial

 MINISTERIO DE AGRICULTURA Y RIEGO DIRECCIÓN DE ESTUDIOS DE PROYECTOS HIDRÁULICOS MULTISECTORIALES	 MINISTERIO DE AGRICULTURA Y RIEGO AUTORIDAD NACIONAL DEL AGUA Autoridad Nacional del Agua	
	 INSTITUTO NACIONAL DE DEFENSA CIVIL - INDECI DIRECCIÓN DE PREPARACIÓN SUB DIRECCIÓN DE SISTEMATIZACIÓN DE INFORMACIÓN SOBRE ESCENARIOS DE RIESGO DE DESASTRES - SIERD	
MAPA DE RUTAS DE EVACUACIÓN Caserío: Distrito: Olmos, Provincia: Lambayeque REGIÓN LAMBAYEQUE		
FECHA: Junio 2018	DATUM: WGS84	ESCALA: 1:2,735
		

Source: Esri, DigitalGlobe, GeoEye, Earthstar Geographics, CNES/Airbus DS, USDA, USGS, AeroGRID, IGN, and the GIS User Community