

653200

653400

653600

9343700

9343700

9343500

9343500

Dist. Olmos

ZONA SEGURA


ZONA INUNDABLE





### Leyenda

-  Ruta de Evacuación
-  Zona Segura
-  Zona Inundable
-  Red Vial

**Fuente:**  
 Municipalidad Distrital de Olmos  
 Instituto Nacional de Estadística e Informática - INEI  
 Instituto Nacional de Defensa Civil - INDECI  
 \* Zona Inundable Referencial


  
 MINISTERIO DE AGRICULTURA Y RIEGO  
 DIRECCIÓN DE ESTUDIOS DE PROYECTOS HIDRÁULICOS MULTISECTORIALES

  
 ANA  
 Autoridad Nacional del Agua


 INSTITUTO NACIONAL DE DEFENSA CIVIL - INDECI  
 DIRECCIÓN DE PREPARACIÓN  
 SUB DIRECCIÓN DE SISTEMATIZACIÓN DE INFORMACIÓN SOBRE ESCENARIOS DE RIESGO DE DESASTRES - SIERD

**MAPA DE RUTAS DE EVACUACIÓN**  
 Caserío:  
 Distrito: Olmos, Provincia: Lambayeque  
**REGIÓN LAMBAYEQUE**

FECHA: Junio 2018	DATUM: WGS84	ESCALA: 1:1,300
----------------------	-----------------	--------------------



653200

653400

653600