

Dist. Quellouno

Qda. Chancamayo

RIO OCOBAMBA

ZONA INUNDABLE

ZONA INUNDABLE






ZONA SEGURA

**Leyenda**

-  Ruta de Evacuación
-  Zona Segura
-  Zona Inundable
-  Red Vial

**Fuente:**  
 Municipalidad Distrital de Quellouno  
 Instituto Nacional de Estadística e Informática - INEI  
 Instituto Nacional de Defensa Civil - INDECI  
 \* Zona Inundable Referencial



 MINISTERIO DE AGRICULTURA Y RIEGO AUTORIDAD NACIONAL DEL AGUA		 ANA Autoridad Nacional del Agua
DIRECCIÓN DE ESTUDIOS DE PROYECTOS HIDRÁULICOS MULTISECTORIALES		
 INSTITUTO NACIONAL DE DEFENSA CIVIL - INDECI		
DIRECCIÓN DE PREPARACIÓN SUB DIRECCIÓN DE SISTEMATIZACIÓN DE INFORMACIÓN SOBRE ESCENARIOS DE RIESGO DE DESASTRES - SIERD		
<b>MAPA DE RUTAS DE EVACUACIÓN</b> Caserío: Sirphiyoc, Chancamayo Distrito: Quellouno, Provincia: La Convención <b>REGIÓN CUSCO</b>		
FECHA:	DATUM:	ESCALA:
Junio 2018	WGS84	1:24,300
		

Source: Esri, DigitalGlobe, GeoEye, Earthstar Geographics, CNES/Airbus DS, USDA, USGS, AeroGRID, IGN, and the GIS User Community