

971000

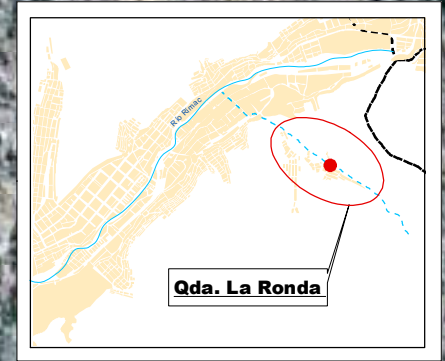
971500



PRONEI

ZONA DE PELIGRO

Local Comunal



Qda. La Ronda

ZONA DE PELIGRO






Comedor Pueblo Joven

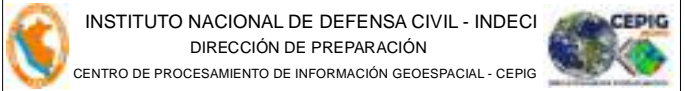
Quebrada Grande

Quebrada La Ronda

ZONA DE PELIGRO

**LEYENDA**


-  Punto de reunión
-  Ruta de evacuación
-  Zona de Peligro
-  Red Vial
-  Quebrada



MUNICIPALIDAD DE RICARDO PALMA

**MAPA DE RUTAS DE EVACUACIÓN**

Quebrada La Ronda - Asentamiento Humano 9 De Octubre

Fecha: Diciembre 2015	DATUM: WGS84	ZONA: 17 Sur
Escala: 1/2,000		

971000

971500

8677000

8677000