



Dist.: Pacherrez

**ZONA SEGURA**  
Descampado  
(0.31ha)

**ZONA SEGURA**  
Descampado  
(0.40ha)

**ZONA INUNDABLE**

La Unión





Tupac Amaru

Sánchez Cerro

Nicolás Fernández

Quebrada Pacherrez

### LEYENDA


-  Zona Segura
-  Zona Inundable
-  Rutas de Evacuación
-  Red Vial

Zona inundable referencial

Fuente:  
Municipalidad Distrital de Pucala  
Instituto Nacional de Estadística e Informática - INEI

INSTITUTO NACIONAL DE DEFENSA CIVIL - INDECI  
DIRECCIÓN DE PREPARACIÓN  
CENTRO DE PROCESAMIENTO DE INFORMACIÓN GEOESPACIAL - CEPIG

**MAPA DE RUTAS DE EVACUACIÓN**  
Quebrada Pacherrez - Pacherrez - Chiclayo  
**REGIÓN LAMBAYEQUE**

FECHA: Noviembre 2015	DATUM: WGS84	ZONA: 17 SUR	MAPA: <b>LAM 74</b>
ESCALA: 1:4,500			

Source: Esri, DigitalGlobe, Geo User Community