

Dist. Moho

CC.PP. Putina Cucho

QDA. CHEJEJEJE

QDA. CHEJEJEJE



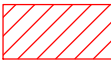

ZONA SEGURA

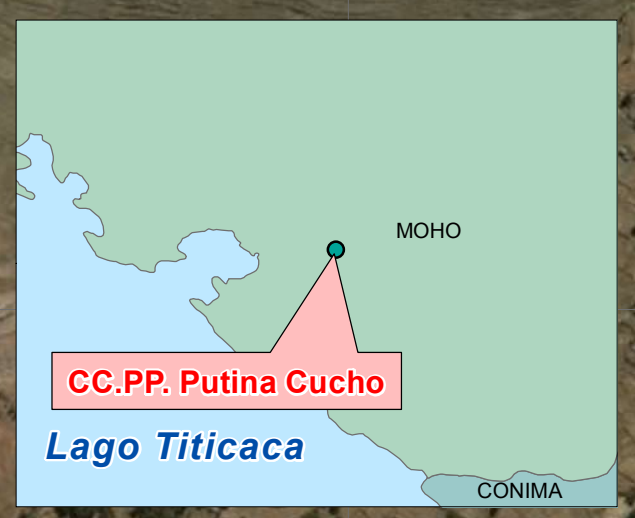
ZONA SEGURA


ZONA INUNDABLE

ZONA SEGURA


**Leyenda**

-  Ruta de Evacuación
-  Zona Segura
-  Zona Inundable
-  Red Vial



MINISTERIO DE AGRICULTURA Y RIEGO  **ANA**  
 AUTORIDAD NACIONAL DEL AGUA  
 Autoridad Nacional del Agua

DIRECCIÓN DE ESTUDIOS DE PROYECTOS HIDRÁULICOS MULTISECTORIALES

 INSTITUTO NACIONAL DE DEFENSA CIVIL - INDECI  
 DIRECCIÓN DE PREPARACIÓN  
 CENTRO DE PROCESAMIENTO DE INFORMACIÓN GEOESPACIAL - CEPIG

**MAPA DE RUTAS DE EVACUACIÓN**  
 Quebrada Chejecheje, Centro Poblado: Putina Cucho  
 Distrito: Moho, Provincia: Moho  
**REGIÓN PUNO**

FECHA: Febrero 2018    DATUM: WGS84    ESCALA: 1:7,000

220    110    0    220 Metros

**Fuente:**  
 Municipalidad Distrital de Huarmaca  
 Instituto Nacional de Estadística e Informática - INEI  
 Instituto Nacional de Defensa Civil - INDECI  
 \* Zona Inundable Referencial

Source: Esri, DigitalGlobe, GeoEye, Earthstar Geographics, CNES/Airbus DS, USDA, USGS, AeroGRID, IGN, and the GIS User Community