





**ZONA INUNDABLE**

**DIST.: MOTUPE**



**ZONA SEGURA**



**CCPP Tongorrape (La Capilla)**

**Legenda**

-  Ruta de Evacuación
-  Zona Segura
-  Zona Inundable
-  Red Vial

**Fuente:**  
 Municipalidad Distrital de Motupe  
 Instituto Nacional de Estadística e Informática - INEI  
 Instituto Nacional de Defensa Civil - INDECI  
 \* Zona Inundable Referencial



 MINISTERIO DE AGRICULTURA Y RIEGO  
 AUTORIDAD NACIONAL DEL AGUA  
 DIRECCIÓN DE ESTUDIOS DE PROYECTOS HIDRÁULICOS MULTISECTORIALES



 INSTITUTO NACIONAL DE DEFENSA CIVIL - INDECI  
 DIRECCIÓN DE PREPARACIÓN  
 CENTRO DE PROCESAMIENTO DE INFORMACIÓN GEOESPACIAL - CEPIG

**MAPA DE RUTAS DE EVACUACIÓN**  
 La Capilla Tongorrape - Motupe - Lambayeque  
 REGIÓN LAMBAYEQUE

FECHA: Febrero 2018	DATUM: WGS84	ESCALA: 1:2,500
------------------------	-----------------	--------------------

70 35 0 70 Metros

Source: Esri, DigitalGlobe, GeoEye, Earthstar Geographics, CNES/Airbus DS, UK Community