






Leyenda

-  Ruta de Evacuación
-  Zona Segura
-  Zona Inundable
-  Red Vial

Fuente:
 Municipalidad Distrital de Huarmaca
 Instituto Nacional de Estadística e Informática - INEI
 Instituto Nacional de Defensa Civil - INDECI
 * Zona Inundable Referencial

 MINISTERIO DE AGRICULTURA Y RIEGO AUTORIDAD NACIONAL DEL AGUA		 ANA Autoridad Nacional del Agua
DIRECCIÓN DE ESTUDIOS DE PROYECTOS HIDRÁULICOS MULTISECTORIALES		
 INSTITUTO NACIONAL DE DEFENSA CIVIL - INDECI DIRECCIÓN DE PREPARACIÓN		
CENTRO DE PROCESAMIENTO DE INFORMACIÓN GEOESPACIAL - CEPIC		
MAPA DE RUTAS DE EVACUACIÓN Quebrada Yacusisa, Centro Poblado: Yacusisa Distrito: Jose Crespo y Castillo, Provincia: Yacusisa REGIÓN HUANUCO		
FECHA:	DATUM:	ESCALA:
Febrero 2018	WGS84	1:2,000
		

Source: Esri, DigitalGlobe, GeoEye, Earthstar Geographics, CNES/Airbus DS, USDA, USGS, AeroGRID, IGN, and the GIS User Community