

CC.PP. Ingenio

QDA. INGENIO ALTO

QDA. INGENIO ALTO





ZONA SEGURA

ZONA INUNDABLE



Dist. Huacar


ZONA SEGURA

Leyenda

-  Ruta de Evacuación
-  Zona Segura
-  Zona Inundable
-  Red Vial

Fuente:
 Municipalidad Distrital de Huarmaca
 Instituto Nacional de Estadística e Informática - INEI
 Instituto Nacional de Defensa Civil - INDECI
 * Zona Inundable Referencial



 MINISTERIO DE AGRICULTURA Y RIEGO
 AUTORIDAD NACIONAL DEL AGUA
 DIRECCIÓN DE ESTUDIOS DE PROYECTOS HIDRÁULICOS MULTISECTORIALES



 INSTITUTO NACIONAL DE DEFENSA CIVIL - INDECI
 DIRECCIÓN DE PREPARACIÓN
 CENTRO DE PROCESAMIENTO DE INFORMACIÓN GEOESPACIAL - CEPIC

MAPA DE RUTAS DE EVACUACIÓN
 Quebrada Ingenio Alto, Centro Poblado: Ingenio
 Distrito: Huacar, Provincia: Ambo
REGIÓN HUANUCO

FECHA: Febrero 2018	DATUM: WGS84	ESCALA: 1:6,000
------------------------	-----------------	--------------------

180 90 0 180 Metros

Source: Esri, DigitalGlobe, GeoEye, Earthstar Geographics, CNES/Airbus DS, USDA, USGS, AeroGRID, IGN, and the GIS User Community