


Dist. Morrope

ZONA SEGURA

ZONA SEGURA





ZONA INUNDABLE

Leyenda

-  Ruta de Evacuación
-  Zona Segura
-  Zona Inundable
-  Red Vial

Fuente:
 Municipalidad Distrital de Morrope
 Instituto Nacional de Estadística e Informática - INEI
 Instituto Nacional de Defensa Civil - INDECI
 * Zona Inundable Referencial



 MINISTERIO DE AGRICULTURA Y RIEGO AUTORIDAD NACIONAL DEL AGUA		 ANA Autoridad Nacional del Agua
DIRECCIÓN DE ESTUDIOS DE PROYECTOS HIDRÁULICOS MULTISECTORIALES		
 INSTITUTO NACIONAL DE DEFENSA CIVIL - INDECI		
DIRECCIÓN DE PREPARACIÓN SUB DIRECCIÓN DE SISTEMATIZACIÓN DE INFORMACIÓN SOBRE ESCENARIOS DE RIESGO DE DESASTRES - SIERD		
MAPA DE RUTAS DE EVACUACIÓN Caserío: El Romero Distrito: Morrope, Provincia: Lambayeque REGIÓN LAMBAYEQUE		
FECHA:	DATUM:	ESCALA:
Junio 2018	WGS84	1:6,300
		

Source: Esri, DigitalGlobe, GeoEye, Earthstar Geographics, CNES/Airbus DS, USDA, USGS, AeroGRID, IGN, and the GIS User Community