

CC.PP. San Jose de Serpiyoc

QDA. SIN NOMBRE

QDA. SIN NOMBRE

CUSCO

Dist. Quellouno

ZONA SEGURA


ZONA INUNDABLE

Sin Afimar



Trocha


Sin Afimar

Leyenda

-  Ruta de Evacuación
-  Zona Segura
-  Zona Inundable
-  Red Vial

Fuente:
 Municipalidad Distrital de Huarmaca
 Instituto Nacional de Estadística e Informática - INEI
 Instituto Nacional de Defensa Civil - INDECI
 * Zona Inundable Referencial



 MINISTERIO DE AGRICULTURA Y RIEGO
 AUTORIDAD NACIONAL DEL AGUA
 DIRECCIÓN DE ESTUDIOS DE PROYECTOS HIDRÁULICOS MULTISECTORIALES



 INSTITUTO NACIONAL DE DEFENSA CIVIL - INDECI
 DIRECCIÓN DE PREPARACIÓN
 CENTRO DE PROCESAMIENTO DE INFORMACIÓN GEOESPACIAL - CEPIG

MAPA DE RUTAS DE EVACUACIÓN
 Quebrada S/N, Centro Poblado: San José de Serpiyoc
 Distrito: Quellouno, Provincia: La Convención
REGIÓN CUSCO

FECHA: Febrero 2018 DATUM: WGS84 ESCALA: 1:20,000

625 312.5 0 625 Metros

Source: Esri, DigitalGlobe, GeoEye, Earthstar Geographics, CNES/Airbus DS, USDA, USGS, AeroGRID, IGN, and the GIS User Community