

ZONA SEGURA

ZONA SEGURA

ZONA INUNDABLE

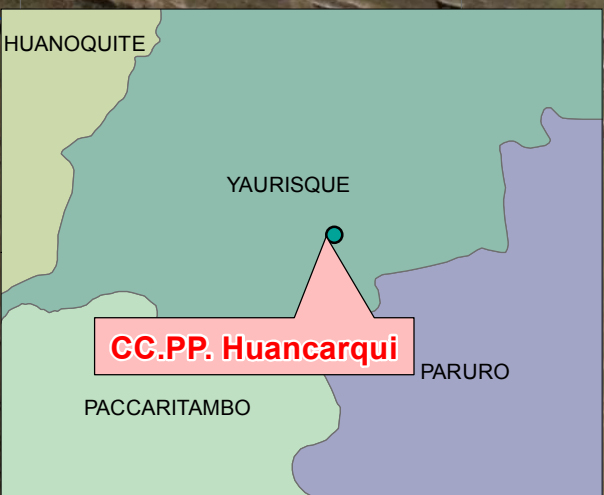
CC.PP. Huancarqui

Dist. Yaurisque



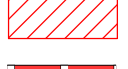

QDA SIN NOMBRE

QDA SIN NOMBRE

CUSCO




Leyenda


-  Ruta de Evacuación
-  Zona Segura
-  Zona Inundable
-  Red Vial


Fuente:
 Municipalidad Distrital de Huarmaca
 Instituto Nacional de Estadística e Informática - INEI
 Instituto Nacional de Defensa Civil - INDECI
 * Zona Inundable Referencial


 MINISTERIO DE AGRICULTURA Y RIEGO
 MINISTERIO DE AGRICULTURA Y RIEGO


 MINISTERIO DE AGRICULTURA Y RIEGO
 AUTORIDAD NACIONAL DEL AGUA
 Autoridad Nacional del Agua

DIRECCIÓN DE ESTUDIOS DE PROYECTOS HIDRÁULICOS MULTISECTORIALES



 INSTITUTO NACIONAL DE DEFENSA CIVIL - INDECI
 DIRECCIÓN DE PREPARACIÓN


 CENTRO DE PROCESAMIENTO DE INFORMACIÓN GEOESPACIAL - CEPIG

MAPA DE RUTAS DE EVACUACIÓN

Quebrada S/N, Centro Poblado: Huancarqui
 Distrito: Yaurisque, Provincia: Paruro
REGIÓN CUSCO

FECHA: Febrero 2018	DATUM: WGS84	ESCALA: 1:12,000
------------------------	-----------------	---------------------



375 187.5 0 375 Metros