

540000

540250



9456750

9456750

9456500




9456500

9456250

9456250

ZONA SEGURIDAD

Dist. : SULLANA



ZONA INUNDABLE

LEYENDA

- Capital distrital
- Centros poblados
- Ruta de evacuación
- ⊗ Zona Segura
- ▨ Zona Inundable
- - - Límite distrital
- Red vial

* Zona inundable referencial

Fuente:
 Autoridad Nacional del Agua - ANA - (Hidrografía)
 Instituto Nacional de Estadística e Informática - INEI
 Instituto Nacional de Defensa Civil - INDECI

INSTITUTO NACIONAL DE DEFENSA CIVIL - INDECI
 DIRECCIÓN DESCONCENTRADA PIURA
 CENTRO DE PROCESAMIENTO DE INFORMACIÓN GEOESPACIAL - CEP IG

MAPA DE RUTAS DE EVACUACIÓN
 CENTRO POBLADO SAN JUAN DE LOS RANCHOS II

FECHA : Noviembre 2015	DATUM: WGS 84 ZONA 17 SUR 17 SUR	RESP: ING. GUILLIANA REAÑO MARQUEZ	MAPA: CCPP SAN JUAN DE LOS RANCHOS II
ESCALA : 1:2000	DEP: PIURA	PROV: SULLANA	DIST: SULLANA

540000

540250