



PERÚ

Ministerio de Defensa

Centro Nacional de Estimación,
Prevención y Reducción del
Riesgo de Desastres - CENEPRED

JEFATURA



Firmado digitalmente por:
MEDINA RENGIFO Juvenal
FAU 20543891755 soft
Motivo: Soy el autor del
documento
Fecha: 24/02/2020 19:34:54-0500

9

"Decenio de la Igualdad de Oportunidades para Mujeres y Hombres"
"Año de la Universalización de la Salud"



San Isidro, 24 de Febrero del 2020

OFICIO N° 00139-2020-CENEPRED/DGP-1.0

Doctor
JORGE LUIS CHÁVEZ CRESTA
Secretario Técnico
Comisión Multisectorial del FONDES
Calle Ricardo Angulo Ramírez N° 694
San Isidro. -



Asunto : Incorporación del distrito de Cura Mori en la base de datos del Cenepred.

Referencia : Oficio N° 052-2020-ANA-J/DPDRH, de fecha 10.02.2020

De mi consideración:

Tengo el agrado de dirigirme a usted con relación al documento de la referencia, mediante el cual el Jefe de la Autoridad Nacional del Agua - ANA, comunica a este Centro Nacional la identificación y elaboración de 04 fichas técnicas referenciales del distrito de Cura Mori, provincia y departamento de Piura.

Al respecto, el referido distrito ha sido incorporado en la base de datos de distritos expuestos a inundación del Sistema de Información para la Gestión del Riesgo de Desastres – SIGRID, considerando como sustento las fichas técnicas adjuntas al documento de la referencia.

En ese sentido, se traslada la documentación antes mencionada para su consideración y fines por corresponder.

Es propicia la oportunidad para expresar las muestras de mi especial consideración y estima.

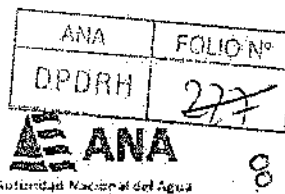
Atentamente,

Firmado Digitalmente

JUVENAL MEDINA RENGIFO
Jefe de CENEPRED

Av. Del Parque Norte N° 313 - 319, San Isidro, Lima
Central Telefónica: (511) 201-3550
www.cenepred.gob.pe






"Decenio de la Igualdad de Oportunidades para mujeres y hombres"
"Año de la Universalización de la Salud"

CUT: 228619-2019

Lima, 10 FEB. 2020

OFICIO N° 052 -2020-ANA-J/DPDRH

Ingeniero
Juvenal Medina Rengifo
Jefe del Centro Nacional de Estimación, Prevención
y Reducción del Riesgo de Desastres – CENEPRED
Ministerio de Defensa
Av. Del Parque Norte N° 313-319
San Isidro. -



Asunto : Opinión técnica al "Estudio de riesgo ante inundaciones
fluviales en el distrito de Cura Mori, provincia de Piura,
región Piura

Referencia : Oficio N° 783-2019/CENEPRED/DGP-1.0 (08.11.2019)

Me dirijo a usted en atención al documento de la referencia mediante el cual solicita la validación del "Estudio de riesgo ante inundaciones fluviales en el distrito de Cura Mori, provincia de Piura, región Piura", así como determinar los puntos críticos a inundaciones de la zona indicada en el citado estudio.


Al respecto, la Dirección de Planificación y Desarrollo de los Recursos Hídricos de esta Autoridad ha elaborado el Informe Técnico N° 008-2020-ANA-DPDRH-UEPH/JSQR, el cual concluye que en general el citado estudio, presenta observaciones que deben ser absueltas por la entidad formuladora, para emitir la opinión técnica que solicita.

Por otro lado, se ha identificado y elaborado 04 fichas técnicas referenciales los que se adjuntan en formato digital (CD).

Sin otro particular, es propicia la ocasión para expresarle mi consideración y estima.



Atentamente,


Ing. Amarildo Fernández Estela
Jefe
Autoridad Nacional del Agua

Adj. 226 folios

AFE/JAT/JFHP/SQR: Wendy M.
Cc.: GG

Calle Decretista N° 356, Ute, La Piedad - San Isidro - Lima
T: (511) 224-0202
www.ana.gob.pe
www.mirafuj.gob.pe

EL PERÚ PRIMERO



Autoridad Nacional del Agua

Dirección de Planificación y Desarrollo de los Recursos Hídricos - DPDRH

"Decenio de la Igualdad de Oportunidades para mujeres y hombres"
"Año de la Universalización de la Salud"

ANA	FOLIO N°
DPDRH	226

7

CUT: 228619 - 2020

INFORME TECNICO N° 008-2020-ANA-DPDRH-UEPH/JSQR

PARA : Ing. José Abasofo Tejada
Director de Planificación y Desarrollo de los Recursos Hídricos

ASUNTO : Opinión Técnica "ESTUDIO DE RIESGO ANTE INUNDACIONES FLUVIALES EN EL DISTRITO DE CURA MORI, PROVINCIA DE PIURA, REGION PIURA"

REFERENCIA: Oficio N° 783-2019/CENEPRED/DGP-1.0

I. ANTECEDENTES

Mediante Oficio N° 783-2019/CENEPRED/DGP-1.0, El Centro Nacional de Estimación, Prevención y Reducción del Riesgo de Desastres – CENEPRED traslada a la ANA, el "ESTUDIO DE RIESGO ANTE INUNDACIONES FLUVIALES EN EL DISTRITO DE CURA MORI, PROVINCIA DE PIURA, REGION PIURA", para la validación de la zona de inundación y asimismo solicita determinar los puntos críticos ante inundaciones en la zona indicada del referido estudio.

II. BASE LEGAL

- ✓ Ley de Recursos Hídricos N° 29338 y su Reglamento
- ✓ Política y Estrategia Nacional de Recursos Hídricos
- ✓ Plan Nacional de Recursos Hídricos
- ✓ Reglamento y Organización y Funciones de la Autoridad Nacional del Agua
- ✓ Ley 29664 - Sistema Nacional de Gestión del Riesgo de Desastres (SINAGERD).
- ✓ Reglamento de la Ley N° 29664 - Sistema Nacional de Gestión del Riesgo de Desastres (SINAGERD).

III. OBJETIVO

Revisar, realizar opinión técnica para validación de zona de inundación fluvial e identificar los puntos críticos en el distrito de Cura Mori, provincia y departamento de Piura.

IV. ANALISIS

- Se realizó la revisión del estudio "ESTUDIO DE RIESGO ANTE INUNDACIONES FLUVIALES EN EL DISTRITO DE CURA MORI, PROVINCIA DE PIURA, REGION PIURA", en formato físico, en la cual no se adjuntaba el estudio en formato digital por lo que se solicitó al CENEPRED, dicha información mediante correo electrónico. Ver Anexos.



Recomendación 7, Considerar las fórmulas de ecuaciones de Saint Venant y de ecuaciones de onda difusa.

- Por otro lado, el documento de la referencia, también solicita los puntos críticos ante inundaciones en la zona indicada del referido estudio.

Al respecto, la determinación de los puntos críticos en el distrito de Cura Mori, ha sido identificada por la Administración Local de Agua Medio Bajo Piura, registrándose 04 Fichas Técnicas Referenciales de puntos críticos, las mismas que se adjuntan en 01 CD, y que contiene los puntos críticos en formato shape y las fichas técnicas en formato pdf.

V. CONCLUSIONES

- En general el "ESTUDIO DE RIESGO ANTE INUNDACIONES FLUVIALES EN EL DISTRITO DE CURA MORI, PROVINCIA DE PIURA, REGION PIURA", presenta observaciones que deben ser absueltos por la entidad formuladora, para emitir la opinión técnica que solicita.
- Por otro lado, se ha identificado y elaborado 04 fichas técnicas referenciales de puntos críticos en el distrito de Cura Mori. Se adjunta en 01 CD.

VI. RECOMENDACIONES

- Remitir el presente informe técnico al Centro Nacional de Estimación, Prevención y Reducción del Riesgo de Desastres - CENEPRED, a fin de informar a la entidad formuladora del estudio "ESTUDIO DE RIESGO ANTE INUNDACIONES FLUVIALES EN EL DISTRITO DE CURA MORI, PROVINCIA DE PIURA, REGION PIURA", se ejecute la absolución de observaciones encontradas.

Es todo cuanto informo a usted para su conocimiento y fines.

Lima, 14 enero 2020



Ing. Jeanne Susan Quiñones Rojas
Profesional de DPDRH
CIP N° 104925

ANA	FOLIO N°
DPDRH	229

5

rcarrillo@cenepred.gob.pe sent you files via WeTransfer

WeTransfer <noreply@wetransfer.com>

Vie 20/12/2019 15:48

Para: Jeanne Susan Quiñones Rojas <jquinones@ana.gob.pe>

Click to download pictures to view images

rcarrillo@cenepred.gob.pe sent you some files

1 item, 1.53 GB in total · Will be deleted on 27 December, 2019

Estimada Ing. Susan Quiñones, previo saludo. Le comenté que en el presente adjunto la base de datos solicitada del estudio de inundación de predes, se adjunta por este medio debido al límite de espacio.

Att. Roberth Carrillo - Cenepred

Saludos



rcarrillo@cenepred.gob.pe



Download link

<https://wetransfer.com/downloads/ecffd966fde5c28dc08fcff954f4108c20191220204006/df6cd56a42931c39653d5312af199c6c20191220204006/bf74da>

1 item

ANA	FOLIO N°
DPDRH	225

4

rcarrillo@cenepred.gob.pe sent you files via WeTransfer

WeTransfer <noreply@wetransfer.com>

Vie 20/12/2019 15:57

Para: Jeanné Susan Quinones Rojas <jquinones@ana.gob.pe>

Click to view images

rcarrillo@cenepred.gob.pe sent you some files

1 item, 913 MB in total · Will be deleted on 27 December, 2019

Adjunto segunda parte de componentes presentado por Predes en Informe EVAR.

Roberth Carrillo

Saludos



Download link

<https://wetransfer.com/downloads/76e076c4201352e0704590026a5c6a2420191220205250/7d5b6e0430ad583c91d99ee4d7a255ec20191220205250/e46ce1>

1 item

Inundaciones1a.rar
913 MB



22
3

"Decenio de la igualdad de oportunidades para mujeres y hombres"
"Año de la Lucha Contra la Corrupción y la Impunidad"

Lima, 08 NOV 2019

OFICIO N° 783 -2019 /CENEPRED/DGP-1.0

Ingeniero
AMARILDO FERNÁNDEZ ESTELA
Jefe de la Autoridad Nacional de Agua
Calle Diecisiete N° 335, Urb. El Palomar
San Isidro. -

Asunto : Traslado de documento
Referencia : Carta N° 00130/2019-PREDES, de fecha 25 de octubre de 2019

De mi consideración:

Tengo el agrado de dirigirme a usted con relación al documento de la referencia, mediante el cual el Sr. Gilberto Romero Zeballos, Presidente del Consejo Directivo del Centro de Estudios y Prevención de Desastres – PREDES, remite a este Centro Nacional el "Estudio de Riesgo ante inundaciones fluviales en el distrito de Cura Mori, Provincia de Piura, Región Piura".

Al respecto, no habiéndose desarrollado el precitado estudio bajo la metodología de Evaluación de Riesgo del Cenepréd, establecida en el Manual de Evaluación de Riesgo V 02, se traslada el mencionado documento a su despacho, para la validación respectiva de la zona de inundación identificada en el estudio en mención.

Finalmente, agradeceré que de considerarlo pertinente disponga a su equipo técnico, determinar los puntos críticos a inundaciones de la zona indicada en el referido estudio, con la finalidad de incorporar y actualizar nuestra base de datos.

Es propicia la oportunidad para expresarle mi especial consideración.

Atentamente,




VICEALMIRANTE (R)
WLADIMIRO GIOVANNINI Y FREIRE
JEFE DEL CENEPRED

AUTORIDAD NACIONAL DEL AGUA
Dirección de Planificación y Desarrollo
de los Recursos Hídricos
12 NOV 2018
Recibido por: *[Signature]*
Hora: *16:00* CUT: *[Signature]*

ACTO DE RECIBO
Pose del: *Iny. Susan Quiñones*
Aplicación de: *[Signature]*
Fecha de: *13 NOV 2019*
Lugar: *[Signature]*
CUT: *[Signature]*
San Isidro, 13 NOV 2019
Ing. JOSÉ AGOSTO TEJADA
Director

AUTORIDAD NACIONAL DEL AGUA
VENTANILLA ÚNICA
RECEPCIÓN
12 NOV. 2019
Recibido por: *[Signature]*
Hora: *15:47* Folio: *221*
CUT: *228619*
LA RECEPCIÓN NO IMPLICA CONFIRMACIÓN



predes
Centro de Estudios y
Prevención de Desastres

María de Flores N. 10 / San Isidro - Lima 27 - Perú
Teléfonos: 221 0251 + 442 3410
e-mail: postmas@predes.org.pe
http://www.predes.org.pe

210
221
2

Lima, 25 de octubre de 2019

CARTA N° 00130/2019 - PREDES

Señor
Vice Almirante (R)
Wladimiro Giovannini y Freire
Jefe del CENEPRED

25 OCT. 2019
13:02
201903226

De mi mayor consideración.

Es un gusto saludarlo, desde el Centro de Estudios y Prevención de Desastres – PREDES e informarle que nuestra institución en el marco del Convenio realizado con la Municipalidad de Cura Mori (Piura) y dentro del proyecto "Reconstruyendo vidas: Nuevo comienzo para la familias desplazadas de Cura Mori", financiado por la Unión Europea y Ayuda en Acción, hemos realizado el Estudio de Riesgo ante inundaciones en el distrito de Cura Mori, el cual ha sido entregado en marzo 2019 (en versión resumida) a dicha Comuna. Posteriormente, se ha impreso algunos ejemplares del Estudio completo, así como un Estudio complementario sobre Riesgo Sísmico en ese distrito.

En el marco de nuestro Convenio de Cooperación Interinstitucional, con el ánimo de compartir el contenido y la metodología que hemos utilizado, así como para ser incorporado en el SIGRID, adjunto a la presente ambos estudios, en versión física y en versión digital (conteniendo textos, mapas con los shapes respectivos que permiten ser procesados).

El detalle de lo que se adjunta es el siguiente:

01 anillado, con el *Estudio del Riesgo ante inundaciones fluviales*, en el distrito de Cura Mori, provincia de Piura, región Piura.

01 anillado, con los *Mapas del Estudio del Riesgo ante inundaciones fluviales*, en el distrito de Cura Mori, provincia de Piura, región Piura.

01 anillado, con el *Informe del Riesgo ante sismos* en el distrito de Cura Mori, Provincia de Piura, región Piura.

01 USB de 32 GB, que contiene 2 carpetas principales denominadas:

ESTUDIO RIESGO ANTE INUNDACIONES CURA MORI 2019
ESTUDIO RIESGO ANTE SISMO CURA MORI 2019

La carpeta ESTUDIO RIESGO ANTE INUNDACIONES CURA MORI 2019, contiene:

PDF Estudio de Riesgo ante inundaciones Cura Mori
Subcarpetas:

PDF Mapas Estudio Riesgo Inundaciones
SIG Estudio Riesgo Inundaciones Cura Mori

Desde 1983 trabajando por una cultura de prevención